



DEPUTACIÓN DE LUGO



SISTEMA DE INFORMACIÓN TERRITORIAL (SIT)  
LABORATORIO DO TERRITORIO (LaboraTe)

## ENQUISA DE INFRAESTRUTURA E EQUIPAMENTOS LOCAIS

---

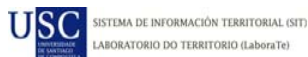
EIEL - FASE 2017

## DATOS BÁSICOS\* PARA O CÁLCULO DE CUSTOS EFECTIVOS

CONCELLO DE

**Muras**

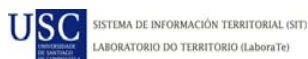
\* Os datos facilitados neste documento están baseados nos datos recollidos na EIEL e distribúense a título meramente informativo.  
Para aclaracións sobre o método de cálculo aplicado en cada epígrafe ver anexo ao final deste documento.



## DATOS BASICOS PARA O CALCULO DE CUSTOS EFECTIVOS:

033 - Muras

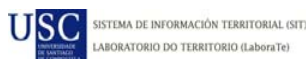
| DESCRIPCIÓN           | GRUPO DE PROGRAMA /PROGRAMA | UNIDADES FÍSICAS DE REFERENCIA   | DATO     | UNIDADE        |  |
|-----------------------|-----------------------------|--|----------|----------------|--|
| ALUMEADO PÚBLICO      | 165                         | Potencia Instalada   | 8,62     | kw             |  |
|                       |                             | Superficie iluminada: metros lineais                                       | 5.310,00 | m              |  |
|                       |                             | Nº puntos de luz   | 177      | ud.            |  |
| CEMITERIO             | 164                         | Superficie total dos cemiterios: metros cadrados                           | 2.182,00 | m <sup>2</sup> |  |
| RECOLLIDA DE RESÍDUOS | 1621                        | Producción anual residuos urbanos: toneladas por tipo de residuos e totais |          |                |  |
|                       |                             | Orgánicos  | 0,00     | t              |  |
|                       |                             | Envases e plásticos  | 0,40     | t              |  |
|                       |                             | Papel e cartón   | 2,55     | t              |  |
|                       |                             | Vidro  | 30,00    | t              |  |
|                       |                             | Pilas  | 0,00     | t              |  |
|                       |                             | Residuos non seleccionados   | 113,94   | t              |  |
|                       |                             | Outros tipos   | 0,00     | t              |  |
|                       |                             | TOTAIS   | 146,89   | t              |  |
|                       |                             | Nº contedores  |          |                |  |
|                       |                             | Orgánicos  | 0        | ud.            |  |
|                       |                             | Envases e plásticos  | 7        | ud.            |  |
|                       |                             | Papel e cartón   | 6        | ud.            |  |
|                       |                             | Vidro  | 9        | ud.            |  |
|                       |                             | Pilas  | 0        | ud.            |  |
|                       |                             | Residuos non seleccionados   | 56       | ud.            |  |
|                       |                             | Outros tipos   | 0        | ud.            |  |
|                       |                             | TOTAIS   | 78       | ud.            |  |
|                       |                             | Periodicidade: nº contedores por tipo de periodicidade                     |          |                |  |
| Diaria                | 0                           | ud.  |          |                |  |
| Días alternos         | 0                           | ud.  |          |                |  |
| Semanal               | 56                          | ud.  |          |                |  |
| Quincenal             | 0                           | ud.  |          |                |  |
| Outra                 | 22                          | ud.  |          |                |  |
| Non establecida       | 0                           | ud.  |          |                |  |



## DATOS BASICOS PARA O CALCULO DE CUSTOS EFECTIVOS:

033 - Muras

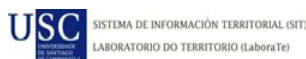
| DESCRIPCIÓN  | GRUPO DE PROGRAMA /PROGRAMA | UNIDADES FÍSICAS DE REFERENCIA   | DATO       | UNIDADE        |
|--|-----------------------------|--|------------|----------------|
| LIMPEZA VIARIA   | 163                         | Nº persoas en plantilla adscritas ao servizo   | 0          |                |
|  |                             | Superficie en metros cadrados con servizo de limpeza (total viario)                        | 0,00       | m <sup>2</sup> |
| ABASTECIMIENTO DOMICILIARIO DE AUGA POTABLE                  | 161                         | Lonxitude da rede: metros lineais  |            |                |
|  |                             | Conduccións de auga potable  | 19.463,63  | m              |
|  |                             | Redes de abastecemento en poboamentos  | 5.715,09   | m              |
|  |                             | Nº vivendas conectadas e non conectadas  |            |                |
|  |                             | Vivendas conectadas  | 143        | ud.            |
|  |                             | Vivendas non conectadas  | 22         | ud.            |
| ALCANTARILLADO / EVACUACIÓN E TRATAMIENTO DE AUGAS RESIDUAIS | 160                         | Lonxitude da rede: metros lineais  |            |                |
|  |                             | Colectores   | 970,86     | m              |
|  |                             | Redes de saneamento  | 1.889,10   | m              |
|  |                             | Nº vivendas conectadas e non conectadas  |            |                |
|  |                             | Vivendas conectadas  | 108        | ud.            |
|  |                             | Vivendas non conectadas  | 3          | ud.            |
| Vivendas sen servizo de rede                                 | 110                         | ud.  |            |                |
| ACCESO A NÚCLEOS POBOACIÓN                                   | 1531/150P                   | Kilómetros de vías de titularidade municipal pavimentadas                                  | 138,82     | km             |
| PAVIMENTACIÓN DAS VÍAS PÚBLICAS                              | 1532/150P                   | Superficie dos tramos pavimentados (metros cadrados)                                       |            |                |
|  |                             | Superficie de vías municipais  | 450.995,89 | m <sup>2</sup> |
|  |                             | Superficie de viario dentro de núcleo  | 14.039,20  | m <sup>2</sup> |
|  |                             | TOTAL  |            | m <sup>2</sup> |
| PARQUE PÚBLICO   | 171/170P                    | Superficie: suma en metros cadrados da superficie total (tanto cuberta como ao aire libre) | 13.344,00  | m <sup>2</sup> |
| TRATAMIENTO DE RESIDUOS                                      | 1623                        | Capacidade de almacenamento das instalacións de titularidade municipal                     |            |                |
|  |                             | Vertedoiros  | 0,00       | m <sup>3</sup> |
|  |                             | Puntos limpos  | 0,00       | m <sup>3</sup> |
|  |                             | Plantas de tratamento  | 0,00       | m <sup>3</sup> |
|  |                             | Estacións de transferencia   | 0,00       | m <sup>3</sup> |
| BIBLIOTECA PÚBLICA   | 3321/330P                   | Superficie en metros cadrados con servizo de limpeza                                       | 60,00      | m <sup>2</sup> |



## DATOS BASICOS PARA O CALCULO DE CUSTOS EFECTIVOS:

033 - Muras

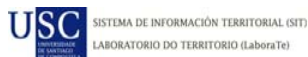
| DESCRIPCIÓN  | GRUPO DE PROGRAMA /PROGRAMA | UNIDADES FÍSICAS DE REFERENCIA  | DATO   | UNIDADE        |
|--|-----------------------------|---|--------|----------------|
| PROTECCIÓN CIVIL   | 135/130P                    | <b>Nº persoas en plantilla do servizo de protección civil</b>                                 |        |                |
|  |                             | En plantilla  | 0      |                |
|  |                             | Voluntarios   | 0      |                |
|  |                             | <b>Superficie das instalacións do centro de protección civil e de salvamento e socorrismo</b> |        |                |
|  |                             | Superficie cuberta de instalacións de protección civil  | 0,00   | m <sup>2</sup> |
|  |                             | Superficie libre en instalacións de protección civil  | 0,00   | m <sup>2</sup> |
| EVALUACIÓN DE INFORMACIÓN DE SITUACIONES DE NECESIDADE SOCIAL E ATENCIÓN INMEDIATA A PERSOAS EN SITUACIÓN OU RISCO DE EXCLUSIÓN SOCIAL | 231                         | <b>Superficie de centros de asistencia social</b>   |        |                |
|  |                             | TOTAL   | 150,00 | m <sup>2</sup> |
|  |                             | Superficie de centros de titularidade municipal   | 150,00 | m <sup>2</sup> |
|  |                             | Superficie de centros de titularidade autonómica  | 0,00   | m <sup>2</sup> |
|  |                             | Superficie de centros de titularidade provincial  | 0,00   | m <sup>2</sup> |
|  |                             | Superficie de centros de titularidade privada   | 0,00   | m <sup>2</sup> |
|  |                             | Superficie de centros de outra titularidade   | 0,00   | m <sup>2</sup> |
|  |                             | Superficie de centros en outros locais municipais   | 0,00   | m <sup>2</sup> |
|  |                             | <b>Nº de residencias de anciáns</b>   |        |                |
|  |                             | TOTAL   | 0      | ud.            |
|  |                             | Número de residencias de titularidade municipal   | 0      | ud.            |
|  |                             | Número de residencias de titularidade autonómica  | 0      | ud.            |
|  |                             | Número de residencias de titularidade provincial  | 0      | ud.            |
|  |                             | Número de residencias de titularidade privada   | 0      | ud.            |
|  |                             | Número de residencias de outra titularidade   | 0      | ud.            |
|  |                             | Número de fogares do pensionista en locais municipais   | 0      | ud.            |
|  |                             | <b>Nº de garderías infantís</b>   |        |                |
| TOTAL  | 0                           | ud.   |        |                |
| Número de garderías de titularidade municipal  | 0                           | ud.   |        |                |
| Número de garderías de titularidade autonómica   | 0                           | ud.   |        |                |



## DATOS BASICOS PARA O CALCULO DE CUSTOS EFECTIVOS:

033 - Muras


| DESCRIPCIÓN  | GRUPO DE PROGRAMA /PROGRAMA | UNIDADES FÍSICAS DE REFERENCIA   | DATO      | UNIDADE         |
|--|-----------------------------|--|-----------|-----------------|
|  |                             | Número de garderías de titularidade provincial                                 | 0         | ud.             |
|  |                             | Número de garderías de titularidade privada                                    | 0         | ud.             |
|  |                             | Número de garderías de outra titularidade                                      | 0         | ud.             |
|  |                             | <b>Nº de albergues municipais</b>  | 0         | ud.             |
|  |                             | <b>Nº de centros de rehabilitación de toxicómanos de calquera titularidade</b> |           |                 |
|  |                             | En réxime aberto   | 0         | ud.             |
|  |                             | Con estancia   | 0         | ud.             |
|  |                             | <b>Nº de outros centros de asistencia social de calquera titularidade</b>      | 1         | ud.             |
| <b>INSTALACIÓNS DEPORTIVAS DE USO PÚBLICO</b>                  | <b>342/340P</b>             | <b>Superficie: suma de superficies de todas as instalacións</b>                |           |                 |
|  |                             | Superficie total de instalacións de titularidade municipal                     | 19.462,00 | m <sup>2</sup>  |
|  |                             | Superficie total de instalacións de outras titularidades                       | 480,00    | m <sup>2</sup>  |
| <b>MEDIO AMBIENTE URBANO: PARQUES E XARDÍNS PÚBLICOS</b>       | <b>171/170P</b>             | <b>Superficie, cuberta ou ao aire libre, de parques e xardíns públicos</b>     |           |                 |
|  |                             | Superficie de titularidade municipal   | 0,0133    | km <sup>2</sup> |
|  |                             | Superficie de outras titularidades   | 0,0000    | km <sup>2</sup> |
| <b>MEDIO AMBIENTE URBANO: XESTIÓN RESIDUOS SÓLIDOS URBANOS</b> | <b>1622</b>                 | <b>Producción anual residuos urbanos</b>                                       |           |                 |
|  |                             | Orgánicos  | 0,00      | t               |
|  |                             | Envases e plásticos  | 0,40      | t               |
|  |                             | Papel e cartón   | 2,55      | t               |
|  |                             | Vidro  | 30,00     | t               |
|  |                             | Pilas  | 0,00      | t               |
|  |                             | Residuos non seleccionados   | 113,94    | t               |
|  |                             | Outros tipos   | 0,00      | t               |
|  |                             | TOTAIS   | 146,89    | t               |
| <b>ABASTOS, MERCADOS, LONXAS</b>                               | <b>4312/430P</b>            | <b>Superficie total en metros cadrados</b>                                     |           |                 |
|  |                             | De titularidade municipal  | 0,00      | m <sup>2</sup>  |
|  |                             | De outras titularidades  | 0,00      | m <sup>2</sup>  |
| <b>EQUIPAMENTOS CULTURAI</b>                                   | <b>333/330P</b>             | <b>Superficie total de todas as instalacións culturais</b>                     |           |                 |
|  |                             | De titularidade municipal  | 1.325,00  | m <sup>2</sup>  |
|  |                             | De outras titularidades  | 0,00      | m <sup>2</sup>  |
|  |                             | Outras instalacións culturais en edificios e locais municipais                 | 60,00     | m <sup>2</sup>  |



## DATOS BASICOS PARA O CALCULO DE CUSTOS EFECTIVOS:

033 - Muras

| DESCRIPCIÓN  | GRUPO DE PROGRAMA /PROGRAMA | UNIDADES FÍSICAS DE REFERENCIA                                | DATO | UNIDADE        |  |
|--|-----------------------------|---|------|----------------|--|
| CONSERVACIÓN, MANTEMENTO E VIXIANCIA DOS EDIFICIOS DE TITULARIDADE LOCAL DESTINADOS A CENTROS PÚBLICOS DE EDUCACIÓN INFANTIL, PRIMARIA OU SECUNDARIA | 323/324/320P                | <b>Nº aulas</b>   |      |                |  |
|  |                             | Total aulas en centros de ensinanza de titularidade municipal | 0    | ud.            |  |
|  |                             | Aulas de ensinanza infantil de titularidade municipal         | 0    | ud.            |  |
|  |                             | Aulas de ensinanza primaria de titularidade municipal         | 0    | ud.            |  |
|  |                             | Aulas de ensinanza secundaria de titularidade municipal       | 0    | ud.            |  |
|  |                             | Aulas en centros de outras titularidades                      | 2    | ud.            |  |
|  |                             | <b>Superficie dos edificios, cuberta e libre</b>              |      |                |  |
|  |                             | Superficie cuberta de centros de ensinanza de tit. municipal  | 0,00 | m <sup>2</sup> |  |
|  |                             | Superficie libre de centros de ensinanza de tit. municipal    | 0,00 | m <sup>2</sup> |  |
| Superficie cuberta de centros de ensinanza de outras titularidades   | 548,00                      | m <sup>2</sup>  |      |                |  |
| Superficie libre de centros de ensinanza de outras titularidades   | 3.271,00                    | m <sup>2</sup>  |      |                |  |

**ANEXO: Metodoloxía de cálculo**

A continuación expone o método empregado para calcular os datos consignados neste informe en cada epígrafe da Orde HAP/2075/2014:

| Grupo de Programa / Programa | Valor calculado a partir dos datos da EIEL da Provincia de Lugo  |
|------------------------------|--|
| 135/130P                     | Datos do servizo de protección civil no concello segundo a EIEL  |
| 160                          | Lonxitude total dos elementos da rede e número de vivendas servidas segundo datos da EIEL  |
| 161                          | Lonxitude total dos elementos da rede e número de vivendas servidas segundo datos da EIEL  |
| 163                          | Persoas en plantilla: número de persoas na plantilla de limpeza segundo a EIEL<br>Superficie total de viais recollidos na categoría Infraestrutura Viaria nos núcleos enquisados pola EIEL   |
| 164                          | Superficie total dos cemiterios existentes no municipio segundo a EIEL   |
| 165                          | Potencia total instalada no municipio nos núcleos enquisados pola EIEL<br>Superficie estimada alumada a partir do número de puntos de luz, cunha lonxitude media por punto de luz de 30 metros<br>Nº puntos de luz totais recollida nos núcleos enquisados pola EIEL |
| 171/170P                     | Superficie total de parques recollidos na EIEL en instalacións urbanas, parques infantís e xardíns<br>Datos de superficies dos centros por titularidade recollidos na EIEL   |
| 231                          | Datos de superficies libre e cuberta e número dos centros recollidos na EIEL, clasificados por titularidade  |
| 323/324/320P                 | Superficie e número de aulas dos centros recollidos na EIEL por titularidades  |
| 333/330P                     | Superficie de centros de titularidade municipal e non municipal recollidos na EIEL   |
| 342/340P                     | Datos de superficies libre e cuberta dos centros por titularidade recollidos na EIEL   |
| 1531/150P                    | Km de vías de titularidade municipal de acceso a poboamentos recollidas na EIEL e pavimentadas (todos firmes salvo 'terra')  |
| 1532/150P                    | Sup pavimentada (todas salvo a 'terra') de vías e infraestruturas viarias non superpostas ao viario, segundo a EIEL  |
| 1621                         | Nº contenedores recollidos na EIEL, así como os datos totais de produción de residuos que figura na mesma  |
| 1622                         | Produción anual de residuos segundo os datos consignados na EIEL   |
| 1623                         | Sumatorio das capacidades de todos os vertedoiros de titularidade municipal por tipos, segundo EIEL  |
| 3321/330P                    | Superficie total adicada a biblioteca en edificios de titularidade municipal segundo a EIEL  |
| 4312/430P                    | Superficie de centros de titularidade municipal e non municipal recollidos na EIEL   |

Orden HAP/2075/2014: de 6 de novembro, por la que se establecen los criterios de cálculo del coste efectivo de los servicios prestados por las entidades locales.

<https://www.boe.es/boe/dias/2014/11/07/pdfs/BOE-A-2014-11492.pdf>