



DEPUTACIÓN DE LUGO



SISTEMA DE INFORMACIÓN TERRITORIAL (SIT)
LABORATORIO DO TERRITORIO (LaboraTe)

ENQUISA DE INFRAESTRUTURA E EQUIPAMENTOS LOCAIS

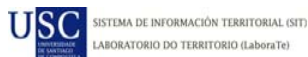
EIEL - FASE 2017

DATOS BÁSICOS* PARA O CÁLCULO DE CUSTOS EFECTIVOS

CONCELLO DE

Paradela

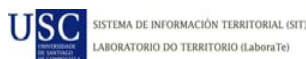
* Os datos facilitados neste documento están baseados nos datos recollidos na EIEL e distribúense a título meramente informativo.
Para aclaracións sobre o método de cálculo aplicado en cada epígrafe ver anexo ao final deste documento.



DATOS BASICOS PARA O CALCULO DE CUSTOS EFECTIVOS:

042 - Paradela

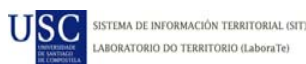
DESCRIPCIÓN	GRUPO DE PROGRAMA /PROGRAMA	UNIDADES FÍSICAS DE REFERENCIA	DATO	UNIDADE	
ALUMEADO PÚBLICO	165	Potencia Instalada	46,40	kw	
		Superficie iluminada: metros lineais	15.960,00	m	
		Nº puntos de luz	532	ud.	
CEMITERIO	164	Superficie total dos cemiterios: metros cadrados	7.560,00	m ²	
RECOLLIDA DE RESÍDUOS	1621	Producción anual residuos urbanos: toneladas por tipo de residuos e totais			
		Orgánicos	0,00	t	
		Envases e plásticos	0,00	t	
		Papel e cartón	0,00	t	
		Vidro	54,30	t	
		Pilas	0,00	t	
		Residuos non seleccionados	370,44	t	
		Outros tipos	0,00	t	
		TOTAIS	424,74	t	
		Nº contedores			
		Orgánicos	0	ud.	
		Envases e plásticos	0	ud.	
		Papel e cartón	0	ud.	
		Vidro	8	ud.	
		Pilas	0	ud.	
		Residuos non seleccionados	153	ud.	
		Outros tipos	0	ud.	
		TOTAIS	161	ud.	
		Periodicidade: nº contedores por tipo de periodicidade			
Diaría	0	ud.			
Días alternos	0	ud.			
Semanal	118	ud.			
Quincenal	0	ud.			
Outra	35	ud.			
Non establecida	8	ud.			



DATOS BASICOS PARA O CALCULO DE CUSTOS EFECTIVOS:

042 - Paradela

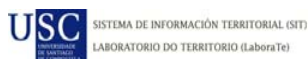
DESCRIPCIÓN	GRUPO DE PROGRAMA /PROGRAMA	UNIDADES FÍSICAS DE REFERENCIA	DATO	UNIDADE
LIMPEZA VIARIA	163	Nº persoas en plantilla adscritas ao servizo	2	
		Superficie en metros cadrados con servizo de limpeza (total viario)	62.148,36	m ²
ABASTECIMIENTO DOMICILIARIO DE AUGA POTABLE	161	Lonxitude da rede: metros lineais		
		Conduccións de auga potable	18.339,99	m
		Redes de abastecemento en poboamentos	8.555,36	m
		Nº vivendas conectadas e non conectadas		
		Vivendas conectadas	175	ud.
		Vivendas non conectadas	92	ud.
		Vivendas sen servizo de rede	549	ud.
ALCANTARILLADO / EVACUACIÓN E TRATAMIENTO DE AUGAS RESIDUAIS	160	Lonxitude da rede: metros lineais		
		Colectores	2.617,60	m
		Redes de saneamento	5.324,86	m
		Nº vivendas conectadas e non conectadas		
		Vivendas conectadas	144	ud.
		Vivendas non conectadas	0	ud.
		Vivendas sen servizo de rede	672	ud.
ACCESO A NÚCLEOS POBOACIÓN	1531/150P	Kilómetros de vías de titularidade municipal pavimentadas	146,51	km
PAVIMENTACIÓN DAS VÍAS PÚBLICAS	1532/150P	Superficie dos tramos pavimentados (metros cadrados)		
		Superficie de vías municipais	594.662,91	m ²
		Superficie de viario dentro de núcleo	94.418,38	m ²
		TOTAL		m ²
PARQUE PÚBLICO	171/170P	Superficie: suma en metros cadrados da superficie total (tanto cuberta como ao aire libre)	2.936,00	m ²
TRATAMIENTO DE RESIDUOS	1623	Capacidade de almacenamento das instalacións de titularidade municipal		
		Vertedoiros	5.000,00	m ³
		Puntos limpos	0,00	m ³
		Plantas de tratamento	0,00	m ³
		Estacións de transferencia	0,00	m ³
BIBLIOTECA PÚBLICA	3321/330P	Superficie en metros cadrados con servizo de limpeza	172,00	m ²



DATOS BASICOS PARA O CALCULO DE CUSTOS EFECTIVOS:

042 - Paradela

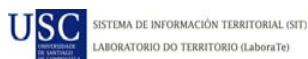
DESCRIPCIÓN	GRUPO DE PROGRAMA /PROGRAMA	UNIDADES FÍSICAS DE REFERENCIA	DATO	UNIDADE
PROTECCIÓN CIVIL	135/130P	Nº persoas en plantilla do servizo de protección civil		
		En plantilla	0	
		Voluntarios	0	
		Superficie das instalacións do centro de protección civil e de salvamento e socorrismo		
		Superficie cuberta de instalacións de protección civil	0,00	m ²
		Superficie libre en instalacións de protección civil	0,00	m ²
		Superficie cuberta de instalacións de salvamento e socorrismo	0,00	m ²
Superficie libre en instalacións de salvamento e socorrismo	0,00	m ²		
EVALUACIÓN DE INFORMACIÓN DE SITUACIONES DE NECESIDADE SOCIAL E ATENCIÓN INMEDIATA A PERSOAS EN SITUACIÓN OU RISCO DE EXCLUSIÓN SOCIAL	231	Superficie de centros de asistencia social		
		TOTAL	0,00	m ²
		Superficie de centros de titularidade municipal	0,00	m ²
		Superficie de centros de titularidade autonómica	0,00	m ²
		Superficie de centros de titularidade provincial	0,00	m ²
		Superficie de centros de titularidade privada	0,00	m ²
		Superficie de centros de outra titularidade	0,00	m ²
		Superficie de centros en outros locais municipais	0,00	m ²
		Nº de residencias de anciáns		
		TOTAL	0	ud.
		Número de residencias de titularidade municipal	0	ud.
		Número de residencias de titularidade autonómica	0	ud.
		Número de residencias de titularidade provincial	0	ud.
		Número de residencias de titularidade privada	0	ud.
		Número de residencias de outra titularidade	0	ud.
		Número de fogares do pensionista en locais municipais	0	ud.
		Nº de garderías infantís		
		TOTAL	0	ud.
		Número de garderías de titularidade municipal	0	ud.
Número de garderías de titularidade autonómica	0	ud.		



DATOS BASICOS PARA O CALCULO DE CUSTOS EFECTIVOS:

042 - Paradela


DESCRIPCIÓN	GRUPO DE PROGRAMA /PROGRAMA	UNIDADES FÍSICAS DE REFERENCIA	DATO	UNIDADE
		Número de garderías de titularidade provincial	0	ud.
		Número de garderías de titularidade privada	0	ud.
		Número de garderías de outra titularidade	0	ud.
		Nº de albergues municipais	0	ud.
		Nº de centros de rehabilitación de toxicómanos de calquera titularidade		
		En réxime aberto	0	ud.
		Con estancia	0	ud.
		Nº de outros centros de asistencia social de calquera titularidade	0	ud.
INSTALACIÓNS DEPORTIVAS DE USO PÚBLICO	342/340P	Superficie: suma de superficies de todas as instalacións		
		Superficie total de instalacións de titularidade municipal	16.754,00	m ²
		Superficie total de instalacións de outras titularidades	282,00	m ²
MEDIO AMBIENTE URBANO: PARQUES E XARDÍNS PÚBLICOS	171/170P	Superficie, cuberta ou ao aire libre, de parques e xardíns públicos		
		Superficie de titularidade municipal	0,0029	km ²
		Superficie de outras titularidades	0,0000	km ²
MEDIO AMBIENTE URBANO: XESTIÓN RESIDUOS SÓLIDOS URBANOS	1622	Producción anual residuos urbanos		
		Orgánicos	0,00	t
		Envases e plásticos	0,00	t
		Papel e cartón	0,00	t
		Vidro	54,30	t
		Pilas	0,00	t
		Residuos non seleccionados	370,44	t
		Outros tipos	0,00	t
		TOTAIS	424,74	t
ABASTOS, MERCADOS, LONXAS	4312/430P	Superficie total en metros cadrados		
		De titularidade municipal	4.274,00	m ²
		De outras titularidades	21.600,00	m ²
EQUIPAMENTOS CULTURAI	333/330P	Superficie total de todas as instalacións culturais		
		De titularidade municipal	996,00	m ²
		De outras titularidades	148,00	m ²
		Outras instalacións culturais en edificios e locais municipais	0,00	m ²



DATOS BASICOS PARA O CALCULO DE CUSTOS EFECTIVOS:

042 - Paradela

DESCRIPCIÓN	GRUPO DE PROGRAMA /PROGRAMA	UNIDADES FÍSICAS DE REFERENCIA	DATO	UNIDADE	
CONSERVACIÓN, MANTEMENTO E VIXIANCIA DOS EDIFICIOS DE TITULARIDADE LOCAL DESTINADOS A CENTROS PÚBLICOS DE EDUCACIÓN INFANTIL, PRIMARIA OU SECUNDARIA	323/324/320P	Nº aulas			
		Total aulas en centros de ensinanza de titularidade municipal	0	ud.	
		Aulas de ensinanza infantil de titularidade municipal	0	ud.	
		Aulas de ensinanza primaria de titularidade municipal	0	ud.	
		Aulas de ensinanza secundaria de titularidade municipal	0	ud.	
		Aulas en centros de outras titularidades	4	ud.	
		Superficie dos edificios, cuberta e libre			
		Superficie cuberta de centros de ensinanza de tit. municipal	0,00	m ²	
		Superficie libre de centros de ensinanza de tit. municipal	0,00	m ²	
Superficie cuberta de centros de ensinanza de outras titularidades	2.276,00	m ²			
Superficie libre de centros de ensinanza de outras titularidades	4.136,00	m ²			

**ANEXO: Metodoloxía de cálculo**

A continuación expone o método empregado para calcular os datos consignados neste informe en cada epígrafe da Orde HAP/2075/2014:

Grupo de Programa / Programa	Valor calculado a partir dos datos da EIEL da Provincia de Lugo
135/130P	Datos do servizo de protección civil no concello segundo a EIEL
160	Lonxitude total dos elementos da rede e número de vivendas servidas segundo datos da EIEL
161	Lonxitude total dos elementos da rede e número de vivendas servidas segundo datos da EIEL
163	Persoas en plantilla: número de persoas na plantilla de limpeza segundo a EIEL Superficie total de viais recollidos na categoría Infraestrutura Viaria nos núcleos enquisados pola EIEL
164	Superficie total dos cemiterios existentes no municipio segundo a EIEL
165	Potencia total instalada no municipio nos núcleos enquisados pola EIEL Superficie estimada alumada a partir do número de puntos de luz, cunha lonxitude media por punto de luz de 30 metros Nº puntos de luz totais recollida nos núcleos enquisados pola EIEL
171/170P	Superficie total de parques recollidos na EIEL en instalacións urbanas, parques infantís e xardíns Datos de superficies dos centros por titularidade recollidos na EIEL
231	Datos de superficies libre e cuberta e número dos centros recollidos na EIEL, clasificados por titularidade
323/324/320P	Superficie e número de aulas dos centros recollidos na EIEL por titularidades
333/330P	Superficie de centros de titularidade municipal e non municipal recollidos na EIEL
342/340P	Datos de superficies libre e cuberta dos centros por titularidade recollidos na EIEL
1531/150P	Km de vías de titularidade municipal de acceso a poboamentos recollidas na EIEL e pavimentadas (todos firmes salvo 'terra')
1532/150P	Sup pavimentada (todas salvo a 'terra') de vías e infraestruturas viarias non superpostas ao viario, segundo a EIEL
1621	Nº contenedores recollidos na EIEL, así como os datos totais de produción de residuos que figura na mesma
1622	Produción anual de residuos segundo os datos consignados na EIEL
1623	Sumatorio das capacidades de todos os vertedoiros de titularidade municipal por tipos, segundo EIEL
3321/330P	Superficie total adicada a biblioteca en edificios de titularidade municipal segundo a EIEL
4312/430P	Superficie de centros de titularidade municipal e non municipal recollidos na EIEL

Orden HAP/2075/2014: de 6 de novembro, por la que se establecen los criterios de cálculo del coste efectivo de los servicios prestados por las entidades locales.

<https://www.boe.es/boe/dias/2014/11/07/pdfs/BOE-A-2014-11492.pdf>