



DEPUTACIÓN DE LUGO



SISTEMA DE INFORMACIÓN TERRITORIAL (SIT)
LABORATORIO DO TERRITORIO (LaboraTe)

ENQUISA DE INFRAESTRUTURA E EQUIPAMENTOS LOCAIS

EIEL - FASE 2017

DATOS BÁSICOS* PARA O CÁLCULO DE CUSTOS EFECTIVOS

CONCELLO DE

A Pontenova

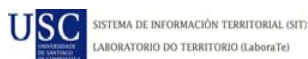
* Os datos facilitados neste documento están baseados nos datos recollidos na EIEL e distribúense a título meramente informativo.
Para aclaracións sobre o método de cálculo aplicado en cada epígrafe ver anexo ao final deste documento.



DATOS BASICOS PARA O CALCULO DE CUSTOS EFECTIVOS:

048 - A Pontenova

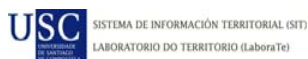
| DESCRIPCIÓN | GRUPO DE PROGRAMA /PROGRAMA | UNIDADES FÍSICAS DE REFERENCIA | DATO | UNIDADE | |
|--|-----------------------------|--|-----------|----------------|--|
| ALUMEADO PÚBLICO | 165 | Potencia Instalada | 129,56 | kw | |
| | | Superficie iluminada: metros lineais | 40.680,00 | m | |
| | | Nº puntos de luz | 1.356 | ud. | |
| CEMITERIO | 164 | Superficie total dos cemiterios: metros cadrados | 6.012,00 | m ² | |
| RECOLLIDA DE RESÍDUOS | 1621 | Producción anual residuos urbanos: toneladas por tipo de residuos e totais | | | |
| | | Orgánicos | 0,00 | t | |
| | | Envases e plásticos | 2,38 | t | |
| | | Papel e cartón | 13,53 | t | |
| | | Vidro | 216,30 | t | |
| | | Pilas | 0,00 | t | |
| | | Residuos non seleccionados | 682,56 | t | |
| | | Outros tipos | 0,00 | t | |
| | | TOTAIS | 914,77 | t | |
| | | Nº contedores | | | |
| | | Orgánicos | 0 | ud. | |
| | | Envases e plásticos | 31 | ud. | |
| | | Papel e cartón | 12 | ud. | |
| | | Vidro | 22 | ud. | |
| | | Pilas | 0 | ud. | |
| | | Residuos non seleccionados | 286 | ud. | |
| | | Outros tipos | 0 | ud. | |
| | | TOTAIS | 351 | ud. | |
| Periodicidade: nº contedores por tipo de periodicidade | | | | | |
| Diaria | 0 | ud. | | | |
| Días alternos | 15 | ud. | | | |
| Semanal | 248 | ud. | | | |
| Quincenal | 23 | ud. | | | |
| Outra | 65 | ud. | | | |
| Non establecida | 0 | ud. | | | |



DATOS BASICOS PARA O CALCULO DE CUSTOS EFECTIVOS:

048 - A Pontenova

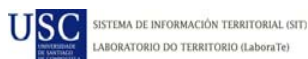
| DESCRIPCIÓN | GRUPO DE PROGRAMA /PROGRAMA | UNIDADES FÍSICAS DE REFERENCIA | DATO | UNIDADE |
|--|-----------------------------|--|------------|----------------|
| LIMPEZA VIARIA | 163 | Nº persoas en plantilla adscritas ao servizo | 1 | |
| | | Superficie en metros cadrados con servizo de limpeza (total viario) | 152.171,26 | m ² |
| ABASTECIMIENTO DOMICILIARIO DE AUGA POTABLE | 161 | Lonxitude da rede: metros lineais | | |
| | | Conduccións de auga potable | 36.411,72 | m |
| | | Redes de abastecemento en poboamentos | 51.858,84 | m |
| | | Nº vivendas conectadas e non conectadas | | |
| | | Vivendas conectadas | 1320 | ud. |
| | | Vivendas non conectadas | 50 | ud. |
| ALCANTARILLADO / EVACUACIÓN E TRATAMIENTO DE AUGAS RESIDUAIS | 160 | Lonxitude da rede: metros lineais | | |
| | | Colectores | 16.779,87 | m |
| | | Redes de saneamento | 28.906,46 | m |
| | | Nº vivendas conectadas e non conectadas | | |
| | | Vivendas conectadas | 1078 | ud. |
| | | Vivendas non conectadas | 38 | ud. |
| Vivendas sen servizo de rede | 449 | ud. | | |
| ACCESO A NÚCLEOS POBOACIÓN | 1531/150P | Kilómetros de vías de titularidade municipal pavimentadas | 110,32 | km |
| PAVIMENTACIÓN DAS VÍAS PÚBLICAS | 1532/150P | Superficie dos tramos pavimentados (metros cadrados) | | |
| | | Superficie de vías municipais | 391.831,87 | m ² |
| | | Superficie de viario dentro de núcleo | 253.819,51 | m ² |
| | | TOTAL | | m ² |
| PARQUE PÚBLICO | 171/170P | Superficie: suma en metros cadrados da superficie total (tanto cuberta como ao aire libre) | 7.747,00 | m ² |
| TRATAMIENTO DE RESIDUOS | 1623 | Capacidade de almacenamento das instalacións de titularidade municipal | | |
| | | Vertedoiros | 0,00 | m ³ |
| | | Puntos limpos | 0,00 | m ³ |
| | | Plantas de tratamento | 0,00 | m ³ |
| | | Estacións de transferencia | 0,00 | m ³ |
| BIBLIOTECA PÚBLICA | 3321/330P | Superficie en metros cadrados con servizo de limpeza | 768,00 | m ² |



DATOS BASICOS PARA O CALCULO DE CUSTOS EFECTIVOS:

048 - A Pontenova

| DESCRIPCIÓN | GRUPO DE PROGRAMA /PROGRAMA | UNIDADES FÍSICAS DE REFERENCIA | DATO | UNIDADE |
|--|-----------------------------|---|--------|----------------|
| PROTECCIÓN CIVIL | 135/130P | Nº persoas en plantilla do servizo de protección civil | | |
| | | En plantilla | 0 | |
| | | Voluntarios | 0 | |
| | | Superficie das instalacións do centro de protección civil e de salvamento e socorrismo | | |
| | | Superficie cuberta de instalacións de protección civil | 0,00 | m ² |
| | | Superficie libre en instalacións de protección civil | 0,00 | m ² |
| EVALUACIÓN DE INFORMACIÓN DE SITUACIONES DE NECESIDADE SOCIAL E ATENCIÓN INMEDIATA A PERSOAS EN SITUACIÓN OU RISCO DE EXCLUSIÓN SOCIAL | 231 | Superficie de centros de asistencia social | | |
| | | TOTAL | 638,00 | m ² |
| | | Superficie de centros de titularidade municipal | 638,00 | m ² |
| | | Superficie de centros de titularidade autonómica | 0,00 | m ² |
| | | Superficie de centros de titularidade provincial | 0,00 | m ² |
| | | Superficie de centros de titularidade privada | 0,00 | m ² |
| | | Superficie de centros de outra titularidade | 0,00 | m ² |
| | | Superficie de centros en outros locais municipais | 0,00 | m ² |
| | | Nº de residencias de anciáns | | |
| | | TOTAL | 0 | ud. |
| | | Número de residencias de titularidade municipal | 0 | ud. |
| | | Número de residencias de titularidade autonómica | 0 | ud. |
| | | Número de residencias de titularidade provincial | 0 | ud. |
| | | Número de residencias de titularidade privada | 0 | ud. |
| | | Número de residencias de outra titularidade | 0 | ud. |
| | | Número de fogares do pensionista en locais municipais | 0 | ud. |
| Nº de garderías infantís | | | | |
| TOTAL | 1 | ud. | | |
| Número de garderías de titularidade municipal | 1 | ud. | | |
| Número de garderías de titularidade autonómica | 0 | ud. | | |



DATOS BASICOS PARA O CALCULO DE CUSTOS EFECTIVOS:

048 - A Pontenova

| DESCRIPCIÓN | GRUPO DE PROGRAMA /PROGRAMA | UNIDADES FÍSICAS DE REFERENCIA | DATO | UNIDADE |
|--|-----------------------------|--|-----------|-----------------|
| | | Número de garderías de titularidade provincial | 0 | ud. |
| | | Número de garderías de titularidade privada | 0 | ud. |
| | | Número de garderías de outra titularidade | 0 | ud. |
| | | Nº de albergues municipais | 0 | ud. |
| | | Nº de centros de rehabilitación de toxicómanos de calquera titularidade | | |
| | | En réxime aberto | 0 | ud. |
| | | Con estancia | 0 | ud. |
| | | Nº de outros centros de asistencia social de calquera titularidade | 1 | ud. |
| INSTALACIÓNS DEPORTIVAS DE USO PÚBLICO | 342/340P | Superficie: suma de superficies de todas as instalacións | | |
| | | Superficie total de instalacións de titularidade municipal | 12.382,00 | m ² |
| | | Superficie total de instalacións de outras titularidades | 2.187,00 | m ² |
| MEDIO AMBIENTE URBANO: PARQUES E XARDÍNS PÚBLICOS | 171/170P | Superficie, cuberta ou ao aire libre, de parques e xardíns públicos | | |
| | | Superficie de titularidade municipal | 0,0077 | km ² |
| | | Superficie de outras titularidades | 0,0145 | km ² |
| MEDIO AMBIENTE URBANO: XESTIÓN RESIDUOS SÓLIDOS URBANOS | 1622 | Producción anual residuos urbanos | | |
| | | Orgánicos | 0,00 | t |
| | | Envases e plásticos | 2,38 | t |
| | | Papel e cartón | 13,53 | t |
| | | Vidro | 216,30 | t |
| | | Pilas | 0,00 | t |
| | | Residuos non seleccionados | 682,56 | t |
| | | Outros tipos | 0,00 | t |
| | | TOTAIS | 914,77 | t |
| ABASTOS, MERCADOS, LONXAS | 4312/430P | Superficie total en metros cadrados | | |
| | | De titularidade municipal | 800,00 | m ² |
| | | De outras titularidades | 0,00 | m ² |
| EQUIPAMENTOS CULTURAI | 333/330P | Superficie total de todas as instalacións culturais | | |
| | | De titularidade municipal | 3.557,00 | m ² |
| | | De outras titularidades | 300,00 | m ² |
| | | Outras instalacións culturais en edificios e locais municipais | 1.118,00 | m ² |



DATOS BASICOS PARA O CALCULO DE CUSTOS EFECTIVOS:

048 - A Pontenova

| DESCRIPCIÓN | GRUPO DE PROGRAMA /PROGRAMA | UNIDADES FÍSICAS DE REFERENCIA | DATO | UNIDADE | |
|--|-----------------------------|---|------|----------------|--|
| CONSERVACIÓN, MANTEMENTO E VIXIANCIA DOS EDIFICIOS DE TITULARIDADE LOCAL DESTINADOS A CENTROS PÚBLICOS DE EDUCACIÓN INFANTIL, PRIMARIA OU SECUNDARIA | 323/324/320P | Nº aulas | | | |
| | | Total aulas en centros de ensinanza de titularidade municipal | 0 | ud. | |
| | | Aulas de ensinanza infantil de titularidade municipal | 0 | ud. | |
| | | Aulas de ensinanza primaria de titularidade municipal | 0 | ud. | |
| | | Aulas de ensinanza secundaria de titularidade municipal | 0 | ud. | |
| | | Aulas en centros de outras titularidades | 19 | ud. | |
| | | Superficie dos edificios, cuberta e libre | | | |
| | | Superficie cuberta de centros de ensinanza de tit. municipal | 0,00 | m ² | |
| | | Superficie libre de centros de ensinanza de tit. municipal | 0,00 | m ² | |
| Superficie cuberta de centros de ensinanza de outras titularidades | 9.413,00 | m ² | | | |
| Superficie libre de centros de ensinanza de outras titularidades | 7.631,00 | m ² | | | |

**ANEXO: Metodoloxía de cálculo**

A continuación expone o método empregado para calcular os datos consignados neste informe en cada epígrafe da Orde HAP/2075/2014:

| Grupo de Programa / Programa | Valor calculado a partir dos datos da EIEL da Provincia de Lugo |
|------------------------------|--|
| 135/130P | Datos do servizo de protección civil no concello segundo a EIEL |
| 160 | Lonxitude total dos elementos da rede e número de vivendas servidas segundo datos da EIEL |
| 161 | Lonxitude total dos elementos da rede e número de vivendas servidas segundo datos da EIEL |
| 163 | Persoas en plantilla: número de persoas na plantilla de limpeza segundo a EIEL Superficie total de viais recollidos na categoría Infraestrutura Viaria nos núcleos enquisados pola EIEL |
| 164 | Superficie total dos cemiterios existentes no municipio segundo a EIEL |
| 165 | Potencia total instalada no municipio nos núcleos enquisados pola EIEL Superficie estimada alumada a partir do número de puntos de luz, cunha lonxitude media por punto de luz de 30 metros Nº puntos de luz totais recollida nos núcleos enquisados pola EIEL |
| 171/170P | Superficie total de parques recollidos na EIEL en instalacións urbanas, parques infantís e xardíns Datos de superficies dos centros por titularidade recollidos na EIEL |
| 231 | Datos de superficies libre e cuberta e número dos centros recollidos na EIEL, clasificados por titularidade |
| 323/324/320P | Superficie e número de aulas dos centros recollidos na EIEL por titularidades |
| 333/330P | Superficie de centros de titularidade municipal e non municipal recollidos na EIEL |
| 342/340P | Datos de superficies libre e cuberta dos centros por titularidade recollidos na EIEL |
| 1531/150P | Km de vías de titularidade municipal de acceso a poboamentos recollidas na EIEL e pavimentadas (todos firmes salvo 'terra') |
| 1532/150P | Sup pavimentada (todas salvo a 'terra') de vías e infraestruturas viarias non superpostas ao viario, segundo a EIEL |
| 1621 | Nº contenedores recollidos na EIEL, así como os datos totais de produción de residuos que figura na mesma |
| 1622 | Produción anual de residuos segundo os datos consignados na EIEL |
| 1623 | Sumatorio das capacidades de todos os vertedoiros de titularidade municipal por tipos, segundo EIEL |
| 3321/330P | Superficie total adicada a biblioteca en edificios de titularidade municipal segundo a EIEL |
| 4312/430P | Superficie de centros de titularidade municipal e non municipal recollidos na EIEL |

Orden HAP/2075/2014: de 6 de novembro, por la que se establecen los criterios de cálculo del coste efectivo de los servicios prestados por las entidades locales.

<https://www.boe.es/boe/dias/2014/11/07/pdfs/BOE-A-2014-11492.pdf>