

SISTEMA DE INFORMACIÓN TERRITORIAL (SIT)  
LABORATORIO DO TERRITORIO (LaboraTe)

## ENQUISA SOBRE INFRAESTRUCTURA E EQUIPAMENTOS LOCAIS

---

EIEL - FASE 2011

FICHA MUNICIPAL

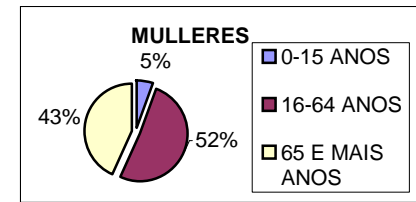
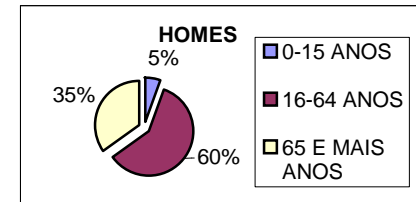
CONCELLO DE

A FONSAGRADA



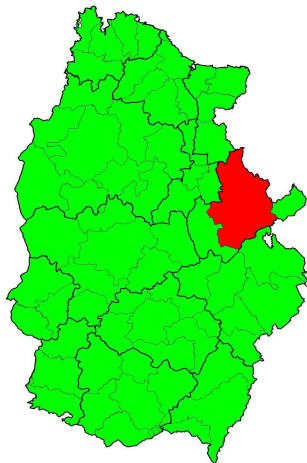
DATOS BÁSICOS POBOACION:

POBOACIÓN PADRÓN 1996 (INE)		POBOACIÓN TOTAL	5948
		POB. HOMES	3131
		POB. MULLERES	2817
POBOACIÓN NOMENCLÁTOR 2004 (INE)		POBOACIÓN TOTAL	5.007
POBOACIÓN PADRÓN 2011 (INE)	POBOACIÓN TOTAL	POBOACIÓN TOTAL	4.309
	POBOACIÓN HOMES	TOTAL	2.254
		0-15 ANOS	123
		16-64 ANOS	1344
	POBOACIÓN MULLERES	TOTAL	2.055
		0-15 ANOS	112
16-64 ANOS		1054	
		65 E MAIS ANOS	889

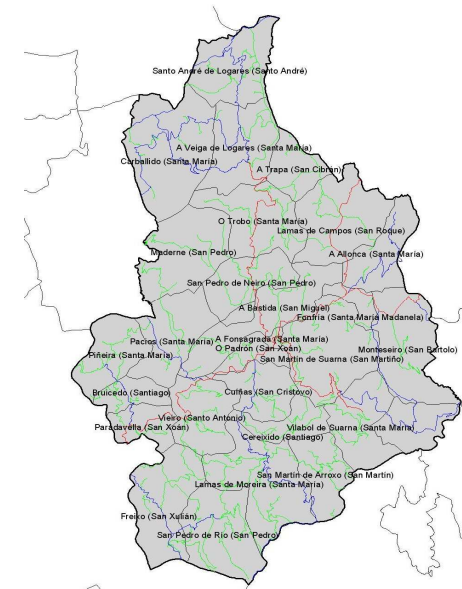
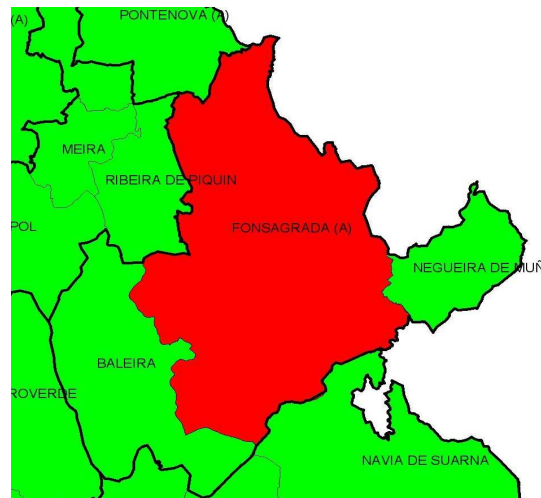


SUPERFICIE MUNICIPAL (EIEL)	SUPERFICIE (Km2)	438,50
-----------------------------	------------------	--------

A NIVEL PROVINCIAL



A NIVEL COMARCAL

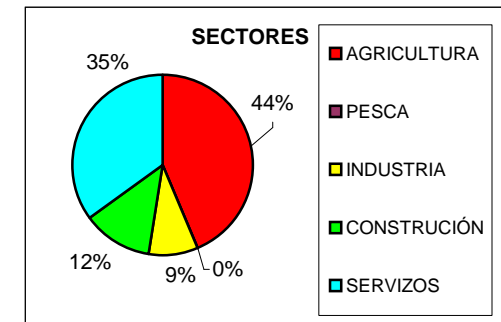
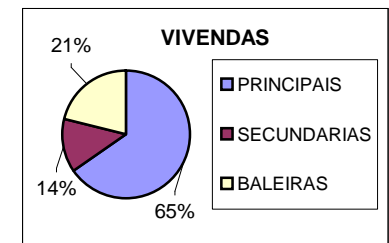




018 - Fonsagrada, A

## DATOS BÁSICOS ACTIVIDADE:

CENSO DE VIVENDAS 2001 (INE)	VIVENDAS FAMILIARES		TOTAL	2.518
			PRINCIPAIS	1.772
			SECUNDARIAS	335
			BALEIRAS	411
		EDIFICIOS	EDIFICIOS	2.081
VIVENDAS POBOAMENTOS EIEL			TOTAL	1786
			PRINCIPAIS	1168
			SECUNDARIAS	242
			BALEIRAS	376
ACTIVIDADE (CENSO 2001 INE)	TAXAS DE ACTIVIDADE		TAXA DE ACTIVIDADE	46,5
			TAXA DE PARO (%)	7,5
	OCUPADOS POR SECTORES	AGRICULTURA	Nº	874
			PORCENTAXE (%)	43,63
		PESCA	Nº	2
			PORCENTAXE (%)	0,10
		INDUSTRIA	Nº	176
			PORCENTAXE (%)	8,79
	CONSTRUCCIÓN	Nº	250	
		PORCENTAXE (%)	12,48	
SERVIZOS	Nº	701		
	PORCENTAXE (%)	35,00		
TOTALIS		Nº	2003	
DENSIDADE POBOACIONAL 2011			DENSIDADE (hab/Km2)	9,83

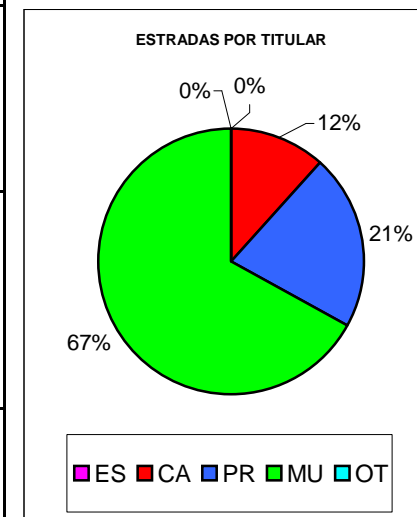




018 - Fonsagrada, A

## DATOS BÁSICOS ESTRADAS:

ESTRADAS (EIEL 2011)	ESTATAIS (ES)	BO ESTADO (Km)	0,00
		REGULAR ESTADO (Km)	0,00
		MAL ESTADO (Km)	0,00
		EN EXECUCIÓN (Km)	0,00
		LONXITUDE TOTAL (Km)	0,00
		PORCENTAXE TOTAL MUN (%)	0,00
	AUTONÓMICAS (CA)	BO ESTADO (Km)	26,74
		REGULAR ESTADO (Km)	42,82
		MAL ESTADO (Km)	0,14
		EN EXECUCIÓN (Km)	0,00
		LONXITUDE TOTAL (Km)	69,70
		PORCENTAXE TOTAL MUN (%)	11,65
	PROVINCIAIS (PR)	BO ESTADO (Km)	63,44
		REGULAR ESTADO (Km)	55,14
		MAL ESTADO (Km)	9,01
		EN EXECUCIÓN (Km)	0,00
		LONXITUDE TOTAL (Km)	127,59
PORCENTAXE TOTAL MUN (%)		21,33	
MUNICIPAIS (MU)	BO ESTADO (Km)	249,69	
	REGULAR ESTADO (Km)	66,28	
	MAL ESTADO (Km)	84,89	
	EN EXECUCIÓN (Km)	0,00	
	LONXITUDE TOTAL (Km)	400,86	
	PORCENTAXE TOTAL MUN (%)	67,01	
OUTRAS (OT)	BO ESTADO (Km)	0,00	
	REGULAR ESTADO (Km)	0,00	
	MAL ESTADO (Km)	0,00	
	EN EXECUCIÓN (Km)	0,00	
	LONXITUDE TOTAL (Km)	0,00	
	PORCENTAXE TOTAL MUN (%)	0,00	
TOTAIS	LONXITUDE (Km)	598,15	
INDICADORES	Km ESTRADAS / ha (SUP TOT MUN)	0,01	
	Km ESTRADAS / HABITANTE	0,14	

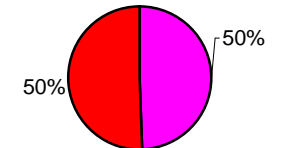




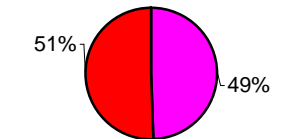
018 - Fonsagrada, A

## DATOS BÁSICOS SERVICIOS MUNICIPALES:

POBOAMENTOS (EIEL 2011)*	POBOAMENTOS INE	Nº	278	
	POBOAMENTOS ENQUISADOS	Nº	73	
ABASTECIMIENTO (EIEL 2011)*	POBOAMENTOS SERVICIO DE AUGA	POBOACIÓN 2010	3012	
		HAB. ENQUISADOS/HAB. TOTAIS (%)	50,64	
		CON SERVICIO SUFICIENTE (SF)	9	
SANEAMIENTO (EIEL 2011)*	POBOAMENTOS SERVICIO DE SANEAMENTO	CON SERVICIO INSUFICIENTE (IN)	0	
		SEN SERVICIO (NO)	64	
		POBOACIÓN SERVICIO DE AUGA	POBOACION CONECTADA A REDE	1492
ALUMEADO PÚBLICO (EIEL 2011)*	POBOAMENTOS SEN ALUMEADO PÚBLICO	POBOACION NON CONECTADA A REDE	1520	
		POBOAMENTOS SERVICIO DE SANEAMENTO	CON SERVICIO	9
		POBOACIÓN SERVICIO DE SANEAMENTO	SEN SERVICIO	64
		POBOAMENTOS CON SERVICIO DE DEPURACIÓN	POBOACION CONECTADA A REDE	1487
		POBOAMENTOS SEN SERVICIO DE DEPURACIÓN	POBOACION NON CONECTADA A REDE	1525
RECOLLIDA DE LIXO (EIEL 2011)*	POBOAMENTOS SEN RECOLLIDA DE LIXO	Nº	9	
		POBOACIÓN	1487	
CONTADORES DE LIXO**	PUNTOS DE LUZ PÚBLICOS	Nº	64	
		POBOACIÓN	1525	
CONTADORES DE LIXO**	POBOAMENTOS SEN RECOLLIDA DE LIXO	Nº	1	
		CONTADORES DE LIXO**	Nº	876
CONTADORES DE LIXO**	PUNTOS DE LUZ PÚBLICOS	Nº	63,45	
		CONTADORES DE LIXO**	Nº	0
CONTADORES DE LIXO**	PUNTOS DE LUZ PÚBLICOS	Nº	295	
		CONTADORES DE LIXO**	Nº	

ABASTECIMIENTO  
POBOAMENTOS EIEL

■ POB. CONECT  
■ POB. NO CONECT

SANEAMIENTO  
POBOAMENTOS EIEL

■ POB. CONECT  
■ POB. NO CONECT

A poboación que se considera non conectada á rede, pode deberse a que non se conecta por vontade propia á rede municipal (Non Conectada), por dificultades físicas de conexión (Deficitaria: Regatos, Vagoadas...) ou por ter abastecemento autónomo (Rede de abastecemento autónomo).

A E.I.E.L. describe que unha vivenda non se considera deficitaria se posúe unha rede de abastecemento autónomo adecuada e que polas condicións físicas de situación da vivenda non permita conectarse a rede municipal.

\* Datos referidos a Poboamentos enquisados na EIEL 2011

\*\* Datos facilitados polos Concellos ou as empresas de recollida de lixo



018 - Fonsagrada, A

## DATOS BÁSICOS EQUIPAMENTOS MUNICIPAIS:

EQUIPAMENTOS (EIEL 2011)*	CENTROS ASISTENCIAIS	Nº	3
		SUPERFICIE (m2)***	1226
	CENTROS CULTURAIS E DE ESPARCIMENTO	Nº	16
		SUPERFICIE (m2)***	7790
	CENTROS DE EMERXENCIAS	Nº	2
		SUPERFICIE TOTAL (m2)	378
	CENTROS DE ENSINANZA	Nº	2
		SUPERFICIE (m2)***	17076
	CENTROS SANITARIOS	Nº	1
		SUPERFICIE (m2)***	732
	ESTABLECEMENTOS COLECTIVOS	Nº	1
		TIPO	Casa Cuartel de la Guardia Civil
INSTALACIÓNS DEPORTIVAS	Nº	8	
	SUPERFICIE TOTAL (m2)	13280	
MATADOIROS	Nº	0	
	SUPERFICIE (m2)***		
MERCADOS, LONXAS E RECINTOS DE FEIRA	Nº	1	
	SUPERFICIE TOTAL (m2)	2730	
TANATORIOS	Nº	1	
	SUPERFICIE (m2)***	360	
PARQUES, XARDÍNS E ÁREAS NATURAIS	Nº	10	
	SUPERFICIE TOTAL(m2)	41213	
CEMITERIOS	Nº	32	
	SUPERFICIE TOTAL (m2)	15016	
	SATURACIÓN MEDIA (%)	66,75	

\* Datos referidos a Poboamentos enquisados na EIEL 2011

\*\*\* Os datos da superficie reflexada refírense á superficie baixo cuberta



018 - Fonsagrada, A

DATOS BÁSICOS CENTROS DE EMERXENCIAS:

CENTROS DE EMERXENCIA DE FONSGRADA, A					
TIPO	Nº	Nº PROFESIONAIS	Nº VOLUNTARIOS	SUP TOTAL (m2)	OBSERVACIÓNS
Servicio de Incendios	1	2	0	200	
Proteccion Civil	2	1	8	89	