

SISTEMA DE INFORMACIÓN TERRITORIAL (SIT)
LABORATORIO DO TERRITORIO (LaboraTe)

ENQUISA SOBRE INFRAESTRUCTURA E EQUIPAMENTOS LOCAIS

EIEL - FASE 2011

FICHA MUNICIPAL

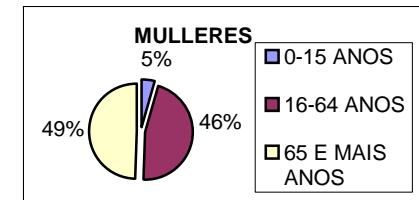
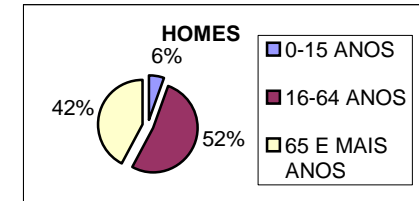
CONCELLO DE

A POBRA DO BROLLÓN



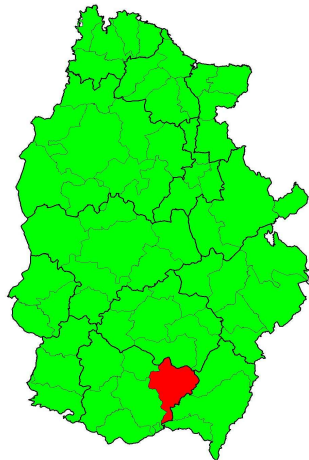
DATOS BÁSICOS POBOACION:

POBOACIÓN PADRÓN 1996 (INE)		POBOACIÓN TOTAL	2885
		POB. HOMES	1404
		POB. MULLERES	1481
POBOACIÓN NOMENCLÁTOR 2004 (INE)		POBOACIÓN TOTAL	2.425
POBOACIÓN PADRÓN 2011 (INE)	POBOACIÓN TOTAL	POBOACIÓN TOTAL	2.027
	POBOACIÓN HOMES	TOTAL	993
		0-15 ANOS	55
		16-64 ANOS	519
	65 E MAIS ANOS	419	
	POBOACIÓN MULLERES	TOTAL	1.034
0-15 ANOS		47	
16-64 ANOS		475	
65 E MAIS ANOS		512	

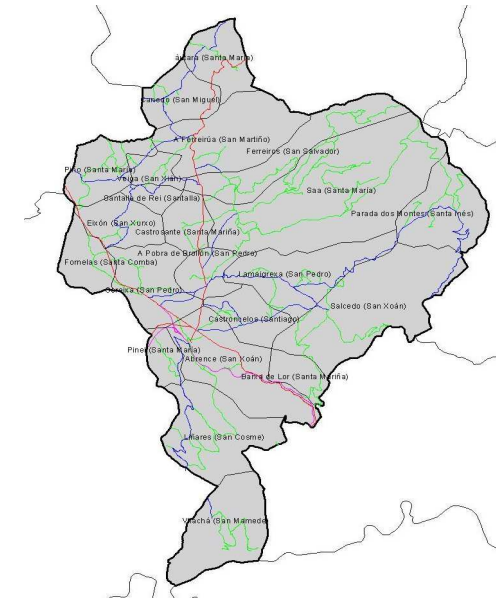
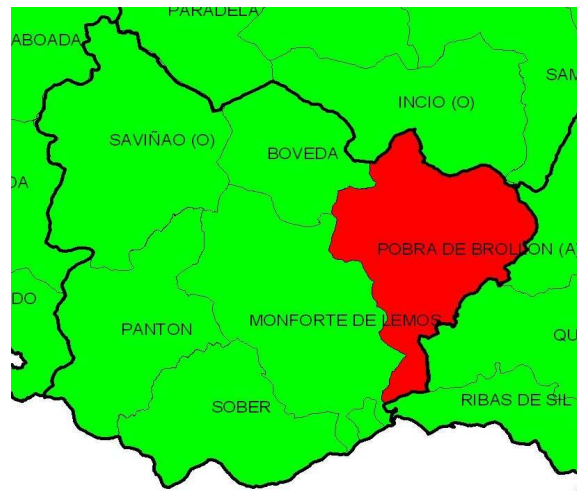


SUPERFICIE MUNICIPAL (EIEL)	SUPERFICIE (Km2)	177,77
-----------------------------	------------------	--------

A NIVEL PROVINCIAL



A NIVEL COMARCAL

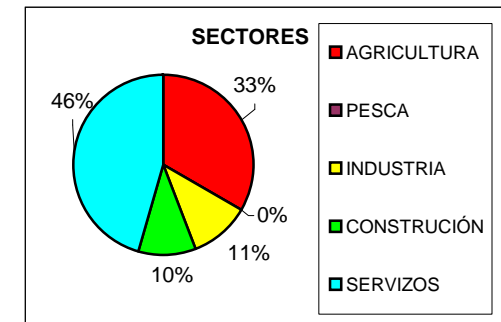
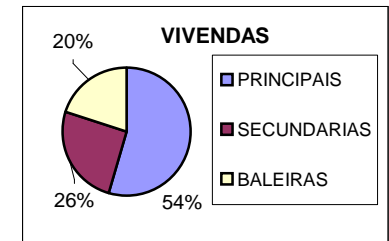




047 - Pobra do B., A

DATOS BÁSICOS ACTIVIDADE:

CENSO DE VIVENDAS 2001 (INE)	VIVENDAS FAMILIARES		TOTAL	1.302		
			PRINCIPAIS	996		
			SECUNDARIAS	238		
			BALEIRAS	66		
		EDIFICIOS	EDIFICIOS	1.255		
VIVENDAS POBOAMENTOS EIEL			TOTAL	1434		
			PRINCIPAIS	779		
			SECUNDARIAS	370		
			BALEIRAS	285		
ACTIVIDADE (CENSO 2001 INE)			TAXAS DE ACTIVIDADE			
			TAXA DE ACTIVIDADE	37,8		
OCUPADOS POR SECTORES			TAXA DE PARO (%)	12,4		
			AGRICULTURA		Nº	261
					PORCENTAXE (%)	33,29
			PESCA		Nº	1
					PORCENTAXE (%)	0,13
			INDUSTRIA		Nº	85
					PORCENTAXE (%)	10,84
			CONSTRUCCIÓN		Nº	79
					PORCENTAXE (%)	10,08
			SERVIZOS		Nº	358
PORCENTAXE (%)	45,66					
TOTAIS		Nº	784			
DENSIDADE POBOACIONAL 2011			DENSIDADE (hab/Km2)	11,40		

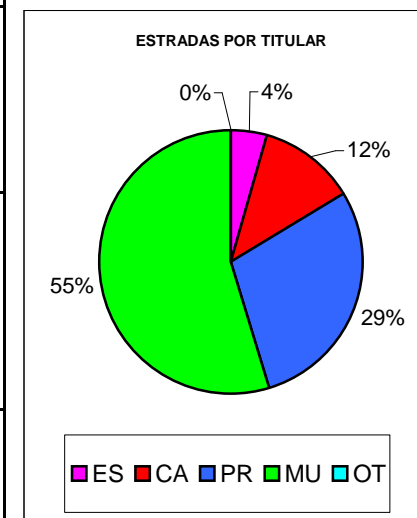




047 - Pobra do B., A

DATOS BÁSICOS ESTRADAS:

ESTRADAS (EIEL 2011)	ESTATAIS (ES)	BO ESTADO (Km)	11,26
		REGULAR ESTADO (Km)	0,00
		MAL ESTADO (Km)	0,00
		EN EXECUCIÓN (Km)	0,00
		LONXITUDE TOTAL (Km)	11,26
		PORCENTAXE TOTAL MUN (%)	4,38
	AUTONÓMICAS (CA)	BO ESTADO (Km)	12,38
		REGULAR ESTADO (Km)	14,87
		MAL ESTADO (Km)	3,53
		EN EXECUCIÓN (Km)	0,00
		LONXITUDE TOTAL (Km)	30,78
		PORCENTAXE TOTAL MUN (%)	11,96
	PROVINCIAIS (PR)	BO ESTADO (Km)	31,92
		REGULAR ESTADO (Km)	42,56
		MAL ESTADO (Km)	0,00
		EN EXECUCIÓN (Km)	0,00
		LONXITUDE TOTAL (Km)	74,48
		PORCENTAXE TOTAL MUN (%)	28,93
	MUNICIPAIS (MU)	BO ESTADO (Km)	31,97
		REGULAR ESTADO (Km)	41,8
MAL ESTADO (Km)		67,19	
EN EXECUCIÓN (Km)		0,00	
LONXITUDE TOTAL (Km)		140,96	
PORCENTAXE TOTAL MUN (%)		54,74	
OUTRAS (OT)	BO ESTADO (Km)	0,00	
	REGULAR ESTADO (Km)	0,00	
	MAL ESTADO (Km)	0,00	
	EN EXECUCIÓN (Km)	0,00	
	LONXITUDE TOTAL (Km)	0,00	
	PORCENTAXE TOTAL MUN (%)	0,00	
TOTAIS	LONXITUDE (Km)	257,48	
INDICADORES	Km ESTRADAS / ha (SUP TOT MUN)	0,01	
	Km ESTRADAS / HABITANTE	0,12	

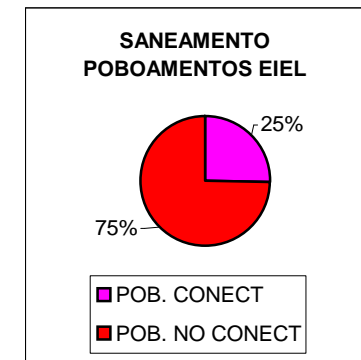
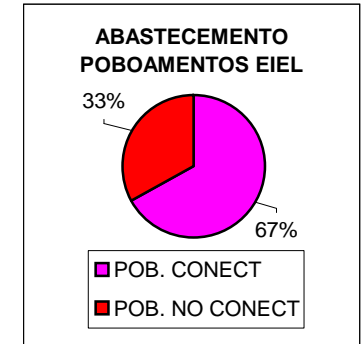




047 - Pobra do B., A

DATOS BÁSICOS SERVICIOS MUNICIPAIS:

POBOAMENTOS (EIEL 2011)*	POBOAMENTOS INE	Nº	88
	POBOAMENTOS ENQUISADOS	Nº	46
		POBOACIÓN 2010	1784
		HAB. ENQUISADOS/HAB. TOTAIS (%)	61,84
ABASTECIMIENTO (EIEL 2011)*	POBOAMENTOS SERVICIO DE AUGA	CON SERVICIO SUFICIENTE (SF)	33
		CON SERVICIO INSUFICIENTE (IN)	0
		SEN SERVICIO (NO)	13
	POBOACIÓN SERVICIO DE AUGA	POBOACION CONECTADA A REDE	1194
		POBOACION NON CONECTADA A REDE	590
SANEAMENTO (EIEL 2011)*	POBOAMENTOS SERVICIO DE SANEAMENTO	CON SERVICIO	7
		SEN SERVICIO	39
	POBOACIÓN SERVICIO DE SANEAMENTO	POBOACION CONECTADA A REDE	449
		POBOACION NON CONECTADA A REDE	1335
POBOAMENTOS CON SERVICIO DE DEPURACIÓN	Nº	7	
	POBOACIÓN	449	
POBOAMENTOS SEN SERVICIO DE DEPURACIÓN	Nº	38	
	POBOACIÓN	1335	
ALUMEADO PÚBLICO (EIEL 2011)*	POBOAMENTOS SEN ALUMEADO PÚBLICO	Nº	0
	PUNTOS DE LUZ PÚBLICOS	Nº	1314
		POTENCIA (KW)	147,19
RECOLLIDA DE LIXO (EIEL 2011)*	POBOAMENTOS SEN RECOLLIDA DE LIXO	Nº	0
	CONTEDORES DE LIXO**	Nº	428



A poboación que se considera non conectada á rede, pode deberse a que non se conecta por vontade propia á rede municipal (Non Conectada), por dificultades físicas de conexión (Deficitaria: Regatos, Vagoadas...) ou por ter abastecemento autónomo (Rede de abastecemento autónomo).

A E.I.E.L. describe que unha vivenda non se considera deficitaria se posúe unha rede de abastecemento autónomo adecuada e que polas condicións físicas de situación da vivenda non permita conectarse a rede municipal.

* Datos referidos a Poboamentos enquisados na EIEL 2011

** Datos facilitados polos Concellos ou as empresas de recollida de lixo



047 - Pobra do B., A

DATOS BÁSICOS EQUIPAMENTOS MUNICIPAIS:

EQUIPAMENTOS (EIEL 2011)*	CENTROS ASISTENCIAIS	Nº	2
		SUPERFICIE (m2)***	1898
	CENTROS CULTURAIS E DE ESPARCIMENTO	Nº	21
		SUPERFICIE (m2)***	3497
	CENTROS DE EMERXENCIAS	Nº	2
		SUPERFICIE TOTAL (m2)	190
	CENTROS DE ENSINANZA	Nº	2
		SUPERFICIE (m2)***	4350
	CENTROS SANITARIOS	Nº	1
		SUPERFICIE (m2)***	346
	ESTABLECEMENTOS COLECTIVOS	Nº	1
		TIPO	Casa Cuartel de la Guardia Civil
INSTALACIÓNS DEPORTIVAS	Nº	11	
	SUPERFICIE TOTAL (m2)	17892	
MATADOIROS	Nº	0	
	SUPERFICIE (m2)***		
MERCADOS, LONXAS E RECINTOS DE FEIRA	Nº	0	
	SUPERFICIE TOTAL (m2)		
TANATORIOS	Nº	0	
	SUPERFICIE (m2)***		
PARQUES, XARDÍNS E ÁREAS NATURAIS	Nº	15	
	SUPERFICIE TOTAL(m2)	22008	
CEMITERIOS	Nº	27	
	SUPERFICIE TOTAL (m2)	7529	
	SATURACIÓN MEDIA (%)	76,63	

* Datos referidos a Poboamentos enquisados na EIEL 2011

*** Os datos da superficie reflexada refírense á superficie baixo cuberta



047 - Pobra do B., A

DATOS BÁSICOS CENTROS DE EMERXENCIAS:

CENTROS DE EMERXENCIA DE POBRA DO BROLLÓN, A					
TIPO	Nº	Nº PROFESIONAIS	Nº VOLUNTARIOS	SUP TOTAL (m2)	OBSERVACIÓNS
Protección Civil	1	0	55	150	Protección civil no primeiro andar
Extinción de Incendios	2	0	9	98	Planta baixa do edificio