

SISTEMA DE INFORMACIÓN TERRITORIAL (SIT)  
LABORATORIO DO TERRITORIO (LaboraTe)

## ENQUISA SOBRE INFRAESTRUCTURA E EQUIPAMENTOS LOCAIS

---

EIEL - FASE 2011

FICHA MUNICIPAL

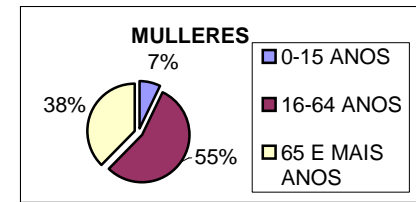
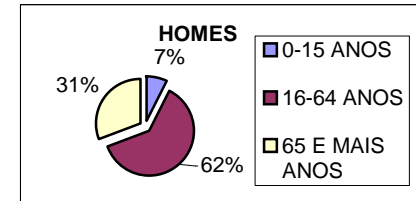
CONCELLO DE

A PONTENOVA



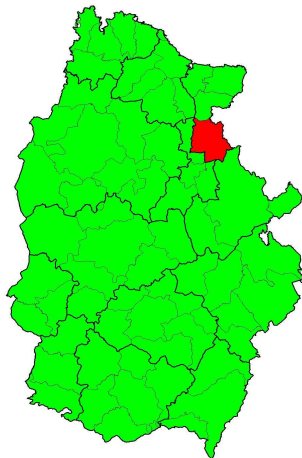
DATOS BÁSICOS POBOACION:

|                                  |                    |                 |       |
|----------------------------------|--------------------|-----------------|-------|
| POBOACIÓN PADRÓN 1996 (INE)      |                    | POBOACIÓN TOTAL | 3528  |
|                                  |                    | POB. HOMES      | 1722  |
|                                  |                    | POB. MULLERES   | 1806  |
| POBOACIÓN NOMENCLÁTOR 2004 (INE) |                    | POBOACIÓN TOTAL | 3.125 |
| POBOACIÓN PADRÓN 2011 (INE)      | POBOACIÓN TOTAL    | POBOACIÓN TOTAL | 2.732 |
|                                  | POBOACIÓN HOMES    | TOTAL           | 1.328 |
|                                  |                    | 0-15 ANOS       | 99    |
|                                  |                    | 16-64 ANOS      | 821   |
|                                  | 65 E MAIS ANOS     | 408             |       |
|                                  | POBOACIÓN MULLERES | TOTAL           | 1.404 |
| 0-15 ANOS                        |                    | 101             |       |
| 16-64 ANOS                       |                    | 774             |       |
| 65 E MAIS ANOS                   |                    | 529             |       |

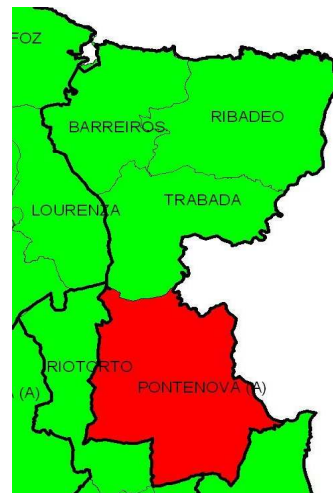


|                             |                  |        |
|-----------------------------|------------------|--------|
| SUPERFICIE MUNICIPAL (EIEL) | SUPERFICIE (Km2) | 136,03 |
|-----------------------------|------------------|--------|

A NIVEL PROVINCIAL



A NIVEL COMARCAL

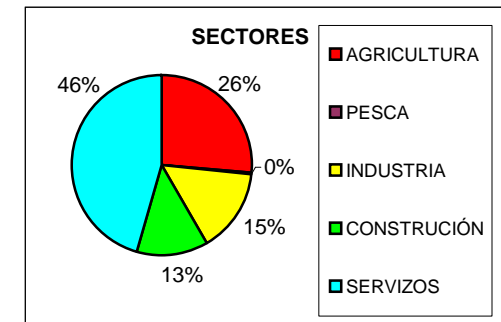
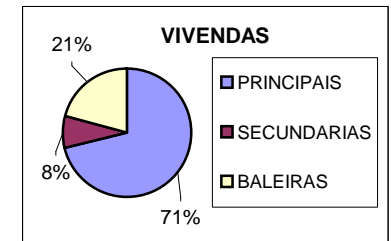




048 - Pontenova, A

## DATOS BÁSICOS ACTIVIDADE:

|                              |                       |                |                     |       |
|------------------------------|-----------------------|----------------|---------------------|-------|
| CENSO DE VIVENDAS 2001 (INE) | VIVENDAS FAMILIARES   |                | TOTAL               | 1.326 |
|                              |                       |                | PRINCIPAIS          | 1.135 |
|                              |                       |                | SECUNDARIAS         | 90    |
|                              |                       |                | BALEIRAS            | 100   |
|                              |                       | EDIFICIOS      | EDIFICIOS           | 1.100 |
| VIVENDAS POBOAMENTOS EIEL    |                       |                | TOTAL               | 1494  |
|                              |                       |                | PRINCIPAIS          | 1061  |
|                              |                       |                | SECUNDARIAS         | 121   |
|                              |                       |                | BALEIRAS            | 312   |
| TAXAS DE ACTIVIDADE          |                       |                | TAXA DE ACTIVIDADE  | 43,2  |
|                              |                       |                | TAXA DE PARO (%)    | 4,7   |
| ACTIVIDADE (CENSO 2001 INE)  | OCUPADOS POR SECTORES | AGRICULTURA    | Nº                  | 317   |
|                              |                       |                | PORCENTAXE (%)      | 26,26 |
|                              |                       | PESCA          | Nº                  | 5     |
|                              |                       |                | PORCENTAXE (%)      | 0,41  |
|                              |                       | INDUSTRIA      | Nº                  | 181   |
|                              |                       |                | PORCENTAXE (%)      | 15,00 |
|                              |                       | CONSTRUCCIÓN   | Nº                  | 154   |
|                              | PORCENTAXE (%)        | 12,76          |                     |       |
|                              | SERVIZOS              | Nº             | 550                 |       |
|                              |                       | PORCENTAXE (%) | 45,57               |       |
|                              | TOTAIS                | Nº             | 1207                |       |
| DENSIDADE POBOACIONAL 2011   |                       |                | DENSIDADE (hab/Km2) | 20,08 |

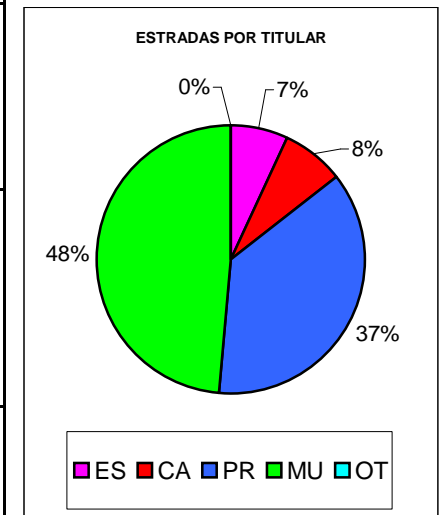




048 - Pontenova, A

## DATOS BÁSICOS ESTRADAS:

|                          |                                |                          |       |
|--------------------------|--------------------------------|--------------------------|-------|
| ESTRADAS (EIEL 2011)     | ESTATAIS (ES)                  | BO ESTADO (Km)           | 15,80 |
|                          |                                | REGULAR ESTADO (Km)      | 0,00  |
|                          |                                | MAL ESTADO (Km)          | 0,00  |
|                          |                                | EN EXECUCIÓN (Km)        | 0,00  |
|                          |                                | LONXITUDE TOTAL (Km)     | 15,80 |
|                          |                                | PORCENTAXE TOTAL MUN (%) | 6,84  |
|                          | AUTONÓMICAS (CA)               | BO ESTADO (Km)           | 0,04  |
|                          |                                | REGULAR ESTADO (Km)      | 8,82  |
|                          |                                | MAL ESTADO (Km)          | 8,77  |
|                          |                                | EN EXECUCIÓN (Km)        | 0,00  |
|                          |                                | LONXITUDE TOTAL (Km)     | 17,63 |
|                          |                                | PORCENTAXE TOTAL MUN (%) | 7,63  |
|                          | PROVINCIAIS (PR)               | BO ESTADO (Km)           | 15,32 |
|                          |                                | REGULAR ESTADO (Km)      | 66,81 |
|                          |                                | MAL ESTADO (Km)          | 3,42  |
|                          |                                | EN EXECUCIÓN (Km)        | 0,00  |
|                          |                                | LONXITUDE TOTAL (Km)     | 85,55 |
|                          |                                | PORCENTAXE TOTAL MUN (%) | 37,04 |
|                          | MUNICIPAIS (MU)                | BO ESTADO (Km)           | 25,01 |
|                          |                                | REGULAR ESTADO (Km)      | 76,11 |
| MAL ESTADO (Km)          |                                | 10,88                    |       |
| EN EXECUCIÓN (Km)        |                                | 0,00                     |       |
| LONXITUDE TOTAL (Km)     |                                | 112                      |       |
| PORCENTAXE TOTAL MUN (%) |                                | 48,49                    |       |
| OUTRAS (OT)              | BO ESTADO (Km)                 | 0,00                     |       |
|                          | REGULAR ESTADO (Km)            | 0,00                     |       |
|                          | MAL ESTADO (Km)                | 0,00                     |       |
|                          | EN EXECUCIÓN (Km)              | 0,00                     |       |
|                          | LONXITUDE TOTAL (Km)           | 0,00                     |       |
|                          | PORCENTAXE TOTAL MUN (%)       | 0,00                     |       |
| TOTAIS                   | LONXITUDE (Km)                 | 230,98                   |       |
| INDICADORES              | Km ESTRADAS / ha (SUP TOT MUN) | 0,02                     |       |
|                          | Km ESTRADAS / HABITANTE        | 0,08                     |       |

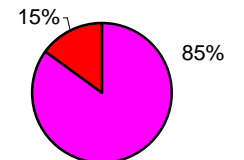




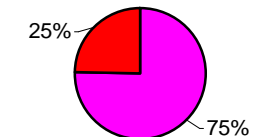
048 - Pontenova, A

## DATOS BÁSICOS SERVICIOS MUNICIPALES:

|                                |  |                                 |         |
|--------------------------------|--|---------------------------------|---------|
| POBOAMENTOS (EIEL 2011)*       | POBOAMENTOS INE                        | Nº                              | 67      |
|                                | POBOAMENTOS ENQUISADOS                 | Nº                              | 39      |
| ABASTECIMIENTO (EIEL 2011)*    | POBOAMENTOS SERVICIO DE AUGA           | POBOACIÓN 2010                  | 2564    |
|                                |  | HAB. ENQUISADOS/HAB. TOTAIS (%) | 72,68   |
|                                |  | CON SERVICIO SUFICIENTE (SF)    | 28      |
| ABASTECIMIENTO (EIEL 2011)*    | POBOACIÓN SERVICIO DE AUGA             | CON SERVICIO INSUFICIENTE (IN)  | 1       |
|                                |  | SEN SERVICIO (NO)               | 10      |
|                                |  | POBOACION CONECTADA A REDE      | 2180    |
|                                |  | POBOACION NON CONECTADA A REDE  | 384     |
| SANEAMIENTO (EIEL 2011)*       | POBOAMENTOS SERVICIO DE SANEAMIENTO    | CON SERVICIO                    | 23      |
|                                | POBOACIÓN SERVICIO DE SANEAMIENTO      | SEN SERVICIO                    | 16      |
|                                |  | POBOACION CONECTADA A REDE      | 1927    |
|                                | POBOAMENTOS CON SERVICIO DE DEPURACIÓN | POBOACION NON CONECTADA A REDE  | 637     |
|                                |  | Nº                              | 23      |
|                                | POBOAMENTOS SEN SERVICIO DE DEPURACIÓN | POBOACIÓN                       | 1927    |
| Nº                             |  | 16                              |         |
| ALUMEADO PÚBLICO (EIEL 2011)*  | POBOAMENTOS SEN ALUMEADO PÚBLICO       | Nº                              | 0       |
|                                | PUNTOS DE LUZ PÚBLICOS                 | Nº                              | 1199    |
|                                |  | POTENCIA (KW)                   | 147,915 |
| RECOLLIDA DE LIXO (EIEL 2011)* | POBOAMENTOS SEN RECOLLIDA DE LIXO      | Nº                              | 0       |
|                                | CONTEDORES DE LIXO**                   | Nº                              | 343     |

ABASTECIMIENTO  
POBOAMENTOS EIEL

■ POB. CONECT  
■ POB. NO CONECT

SANEAMIENTO  
POBOAMENTOS EIEL

■ POB. CONECT  
■ POB. NO CONECT

A poboación que se considera non conectada á rede, pode deberse a que non se conecta por vontade propia á rede municipal (Non Conectada), por dificultades físicas de conexión (Deficitaria: Regatos, Vagoadas...) ou por ter abastecemento autónomo (Rede de abastecemento autónomo).

A E.I.E.L. describe que unha vivenda non se considera deficitaria se posúe unha rede de abastecemento autónomo adecuada e que polas condicións físicas de situación da vivenda non permita conectarse a rede municipal.

\* Datos referidos a Poboamentos enquisados na EIEL 2011

\*\* Datos facilitados polos Concellos ou as empresas de recollida de lixo



048 - Pontenova, A

## DATOS BÁSICOS EQUIPAMENTOS MUNICIPAIS:

|                                      |                                     |                       |                                  |
|--------------------------------------|-------------------------------------|-----------------------|----------------------------------|
| EQUIPAMENTOS (EIEL 2011)*            | CENTROS ASISTENCIAIS                | Nº                    | 2                                |
|                                      |                                     | SUPERFICIE (m2)***    | 638                              |
|                                      | CENTROS CULTURAIS E DE ESPARCIMENTO | Nº                    | 18                               |
|                                      |                                     | SUPERFICIE (m2)***    | 3857                             |
|                                      | CENTROS DE EMERXENCIAS              | Nº                    | 2                                |
|                                      |                                     | SUPERFICIE TOTAL (m2) | 125                              |
|                                      | CENTROS DE ENSINANZA                | Nº                    | 3                                |
|                                      |                                     | SUPERFICIE (m2)***    | 9413                             |
|                                      | CENTROS SANITARIOS                  | Nº                    | 1                                |
|                                      |                                     | SUPERFICIE (m2)***    | 617                              |
|                                      | ESTABLECEMENTOS COLECTIVOS          | Nº                    | 1                                |
|                                      |                                     | TIPO                  | Casa Cuartel de la Guardia Civil |
| INSTALACIÓNS DEPORTIVAS              | Nº                                  | 8                     |                                  |
|                                      | SUPERFICIE TOTAL (m2)               | 14687                 |                                  |
| MATADOIROS                           | Nº                                  | 0                     |                                  |
|                                      | SUPERFICIE (m2)***                  |                       |                                  |
| MERCADOS, LONXAS E RECINTOS DE FEIRA | Nº                                  | 1                     |                                  |
|                                      | SUPERFICIE TOTAL (m2)               | 800                   |                                  |
| TANATORIOS                           | Nº                                  | 1                     |                                  |
|                                      | SUPERFICIE (m2)***                  | 400                   |                                  |
| PARQUES, XARDÍNS E ÁREAS NATURAIS    | Nº                                  | 10                    |                                  |
|                                      | SUPERFICIE TOTAL(m2)                | 45496                 |                                  |
| CEMITERIOS                           | Nº                                  | 11                    |                                  |
|                                      | SUPERFICIE TOTAL (m2)               | 5792                  |                                  |
|                                      | SATURACIÓN MEDIA (%)                | 87,36                 |                                  |

\* Datos referidos a Poboamentos enquisados na EIEL 2011

\*\*\* Os datos da superficie reflexada refírense á superficie baixo cuberta



048 - Pontenova, A

DATOS BÁSICOS CENTROS DE EMERXENCIAS:

| CENTROS DE EMERXENCIA DE PONTENOVA, A |    |                 |                |                |                            |
|---------------------------------------|----|-----------------|----------------|----------------|----------------------------|
| TIPO                                  | Nº | Nº PROFESIONAIS | Nº VOLUNTARIOS | SUP TOTAL (m2) | OBSERVACIÓN                |
| Extinción de Incendios                | 1  | 0               | 30             | 70             | Con carroceta de incendios |
| G.R.U.M.I.R.                          | 2  | 2               | 0              | 120            | Antiga casa sindical       |