

SISTEMA DE INFORMACIÓN TERRITORIAL (SIT)
LABORATORIO DO TERRITORIO (LaboraTe)

ENQUISA SOBRE INFRAESTRUCTURA E EQUIPAMENTOS LOCAIS

EIEL - FASE 2011

FICHA MUNICIPAL

CONCELLO DE

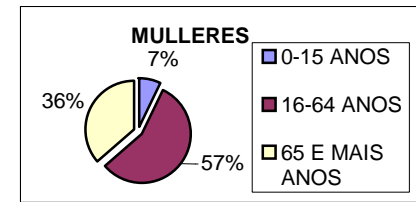
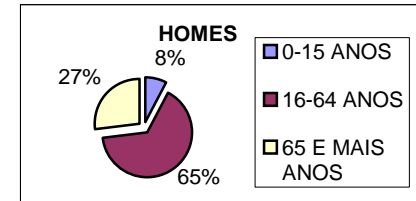
BARREIROS



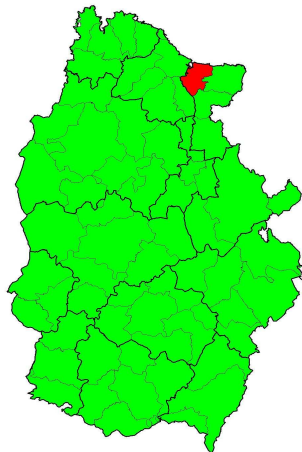
005 - Barreiros

DATOS BÁSICOS POBOACION:

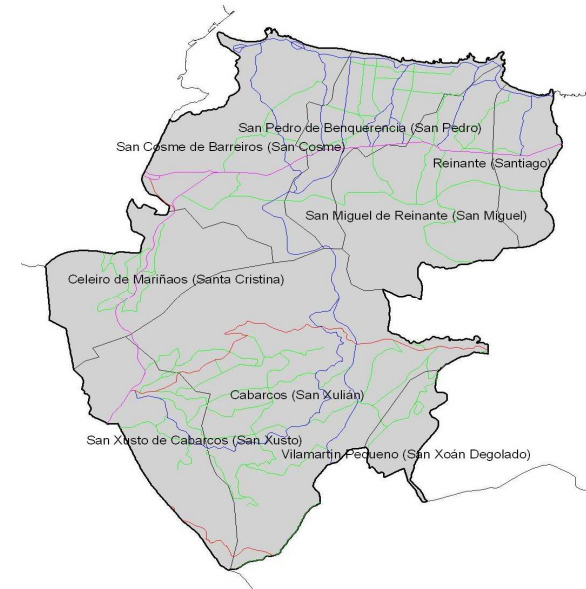
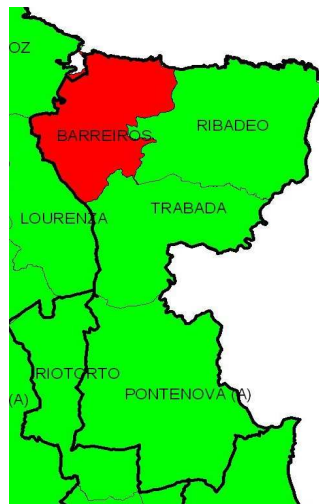
POBOACIÓN PADRÓN 1996 (INE)		POBOACIÓN TOTAL	3574
		POB. HOMES	1710
		POB. MULLERES	1864
POBOACIÓN NOMENCLÁTOR 2004 (INE)		POBOACIÓN TOTAL	3.278
POBOACIÓN PADRÓN 2011 (INE)	POBOACIÓN TOTAL	POBOACIÓN TOTAL	3.166
	POBOACIÓN HOMES	TOTAL	1.527
		0-15 ANOS	119
		16-64 ANOS	997
	POBOACIÓN MULLERES	TOTAL	1.639
		0-15 ANOS	117
16-64 ANOS		926	
		65 E MAIS ANOS	596
SUPERFICIE MUNICIPAL (EIEL)		SUPERFICIE (Km2)	73,39



A NIVEL PROVINCIAL



A NIVEL COMARCAL

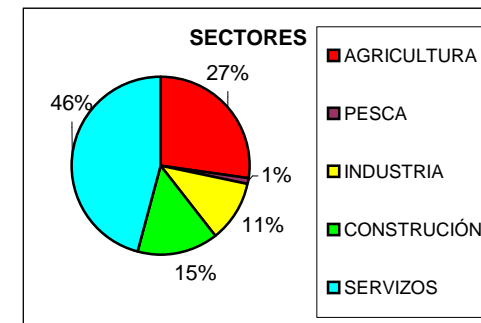
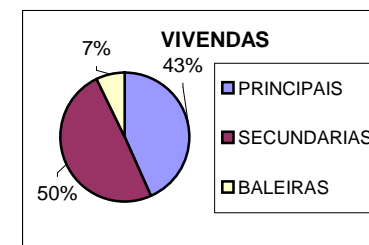




005 - Barreiros

DATOS BÁSICOS ACTIVIDADE:

CENSO DE VIVENDAS 2001 (INE)	VIVENDAS FAMILIARES		TOTAL	2.797
	EDIFICIOS		EDIFICIOS	2.074
VIVENDAS POBOAMENTOS EIEL			TOTAL	2448
			PRINCIPAIS	1060
			SECUNDARIAS	1211
			BALEIRAS	177
ACTIVIDADE (CENSO 2001 INE)	TAXAS DE ACTIVIDADE		TAXA DE ACTIVIDADE	45,9
			TAXA DE PARO (%)	9,4
	OCUPADOS POR SECTORES	AGRICULTURA	Nº	349
			PORCENTAXE (%)	27,29
		PESCA	Nº	15
			PORCENTAXE (%)	1,17
		INDUSTRIA	Nº	139
			PORCENTAXE (%)	10,87
CONSTRUCCIÓN	Nº	191		
	PORCENTAXE (%)	14,93		
SERVIZOS	Nº	585		
	PORCENTAXE (%)	45,74		
TOTALAIS		Nº	1279	
DENSIDADE POBOACIONAL 2011			DENSIDADE (hab/Km2)	43,14

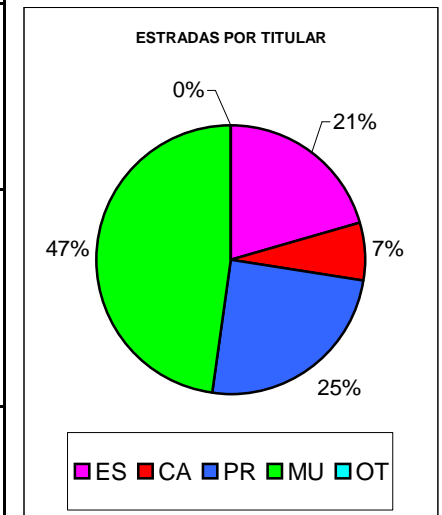




005 - Barreiros

DATOS BÁSICOS ESTRADAS:

ESTRADAS (EIEL 2011)	ESTATAIS (ES)	BO ESTADO (Km)	37,04
		REGULAR ESTADO (Km)	0,68
		MAL ESTADO (Km)	0,00
		EN EXECUCIÓN (Km)	0,00
		LONXITUDE TOTAL (Km)	37,72
		PORCENTAXE TOTAL MUN (%)	20,64
	AUTONÓMICAS (CA)	BO ESTADO (Km)	6,15
		REGULAR ESTADO (Km)	0,00
		MAL ESTADO (Km)	6,62
		EN EXECUCIÓN (Km)	0,00
		LONXITUDE TOTAL (Km)	12,77
		PORCENTAXE TOTAL MUN (%)	6,99
	PROVINCIAIS (PR)	BO ESTADO (Km)	27,22
		REGULAR ESTADO (Km)	16,34
		MAL ESTADO (Km)	1,28
		EN EXECUCIÓN (Km)	0,00
		LONXITUDE TOTAL (Km)	44,84
PORCENTAXE TOTAL MUN (%)		24,54	
MUNICIPAIS (MU)	BO ESTADO (Km)	36,68	
	REGULAR ESTADO (Km)	37,29	
	MAL ESTADO (Km)	13,45	
	EN EXECUCIÓN (Km)	0,00	
	LONXITUDE TOTAL (Km)	87,42	
	PORCENTAXE TOTAL MUN (%)	47,83	
OUTRAS (OT)	BO ESTADO (Km)	0,00	
	REGULAR ESTADO (Km)	0,00	
	MAL ESTADO (Km)	0,00	
	EN EXECUCIÓN (Km)	0,00	
	LONXITUDE TOTAL (Km)	0,00	
	PORCENTAXE TOTAL MUN (%)	0,00	
TOTAIS	LONXITUDE (Km)	182,75	
INDICADORES	Km ESTRADAS / ha (SUP TOT MUN)	0,02	
	Km ESTRADAS / HABITANTE	0,06	

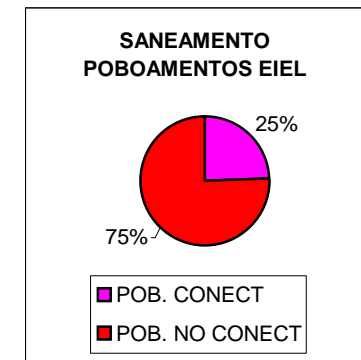
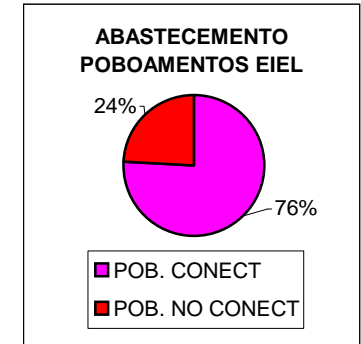




005 - Barreiros

DATOS BÁSICOS SERVICIOS MUNICIPAIS:

POBOAMENTOS (EIEL 2011)*	POBOAMENTOS INE	Nº	92
	POBOAMENTOS ENQUISADOS	Nº	22
ABASTECIMIENTO (EIEL 2011)*	POBOAMENTOS SERVICIO DE AUGA	POBOACIÓN 2010	3094
		HAB. ENQUISADOS/HAB. TOTAIS (%)	86,57
		CON SERVICIO SUFICIENTE (SF)	21
SANEAMENTO (EIEL 2011)*	POBOAMENTOS SERVICIO DE SANEAMENTO	CON SERVICIO	8
		SEN SERVICIO	14
		POBOACIÓN SERVICIO DE SANEAMENTO	760
		POBOACIÓN NON CONECTADA A REDE	2334
ALUMEADO PÚBLICO (EIEL 2011)*	POBOAMENTOS SEN ALUMEADO PÚBLICO	Nº	0
		PUNTOS DE LUZ PÚBLICOS	1580
		POTENCIA (KW)	136,617
RECOLLIDA DE LIXO (EIEL 2011)*	POBOAMENTOS SEN RECOLLIDA DE LIXO	Nº	0
		CONTEDORES DE LIXO**	0



A poboación que se considera non conectada á rede, pode deberse a que non se conecta por vontade propia á rede municipal (Non Conectada), por dificultades físicas de conexión (Deficitaria: Regatos, Vagoadas...) ou por ter abastecemento autónomo (Rede de abastecemento autónomo).

A E.I.E.L. describe que unha vivenda non se considera deficitaria se posúe unha rede de abastecemento autónomo adecuada e que polas condicións físicas de situación da vivenda non permita conectarse a rede municipal.

* Datos referidos a Poboamentos enquisados na EIEL 2011

** Datos non facilitados pola Empresa concesionaria da recollida (Celtaprix).



005 - Barreiros

DATOS BÁSICOS EQUIPAMENTOS MUNICIPAIS:

EQUIPAMENTOS (EIEL 2011)*	CENTROS ASISTENCIAIS	Nº	1
		SUPERFICIE (m2)***	397
	CENTROS CULTURAIS E DE ESPARCIMENTO	Nº	16
		SUPERFICIE (m2)***	4758
	CENTROS DE EMERXENCIAS	Nº	3
		SUPERFICIE TOTAL (m2)	888
	CENTROS DE ENSINANZA	Nº	2
		SUPERFICIE (m2)***	3989
	CENTROS SANITARIOS	Nº	1
		SUPERFICIE (m2)***	430
	ESTABLECEMENTOS COLECTIVOS	Nº	1
		TIPO	Casa Cuartel de la Guardia Civil
	INSTALACIÓNS DEPORTIVAS	Nº	15
	SUPERFICIE TOTAL (m2)	37471	
MATADOIROS	Nº	0	
	SUPERFICIE (m2)***	0	
MERCADOS, LONXAS E RECINTOS DE FEIRA	Nº	0	
	SUPERFICIE TOTAL (m2)	0	
TANATORIOS	Nº	1	
	SUPERFICIE (m2)***	428	
PARQUES, XARDÍNS E ÁREAS NATURAIS	Nº	18	
	SUPERFICIE TOTAL(m2)	56748	
CEMITERIOS	Nº	8	
	SUPERFICIE TOTAL (m2)	8094	
	SATURACIÓN MEDIA (%)	89	

* Datos referidos a Poboamentos enquisados na EIEL 2011

*** Os datos da superficie reflexada refírense á superficie baixo cuberta



005 - Barreiros

DATOS BÁSICOS CENTROS DE EMERXENCIAS:

CENTROS DE EMERXENCIA DE BARREIROS					
TIPO	Nº	Nº PROFESIONALES	Nº VOLUNTARIOS	SUP TOTAL (m2)	OBSERVACIÓNS
Protección Civil	1	1	3	24	Dispoñen de vehículo Nissan Patrol
Extinción de Incendios	2	1	0	22	Carroceta de Incendios
Parque de Bomberos	3	22	0	2980	Consortio comarcal. Diputación Prov.