

SISTEMA DE INFORMACIÓN TERRITORIAL (SIT)
LABORATORIO DO TERRITORIO (LaboraTe)

ENQUISA SOBRE INFRAESTRUCTURA E EQUIPAMENTOS LOCAIS

EIEL - FASE 2011

FICHA MUNICIPAL

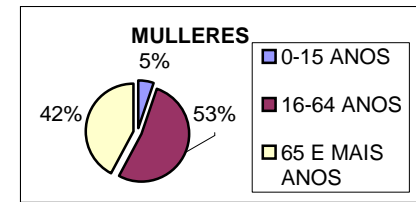
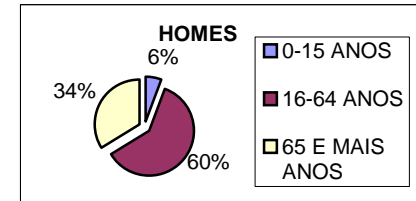
CONCELLO DE

CARBALLEDO



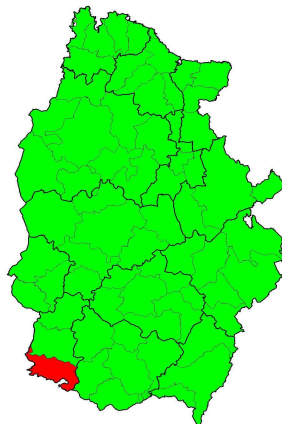
DATOS BÁSICOS POBOACION:

POBOACIÓN PADRÓN 1996 (INE)		POBOACIÓN TOTAL	3517
		POB. HOMES	1745
		POB. MULLERES	1772
POBOACIÓN NOMENCLÁTOR 2004 (INE)		POBOACIÓN TOTAL	3.055
POBOACIÓN PADRÓN 2011 (INE)	POBOACIÓN TOTAL	POBOACIÓN TOTAL	2.593
	POBOACIÓN HOMES	TOTAL	1.297
		0-15 ANOS	74
		16-64 ANOS	783
	65 E MAIS ANOS	440	
	POBOACIÓN MULLERES	TOTAL	1.296
0-15 ANOS		67	
16-64 ANOS		680	
65 E MAIS ANOS		549	

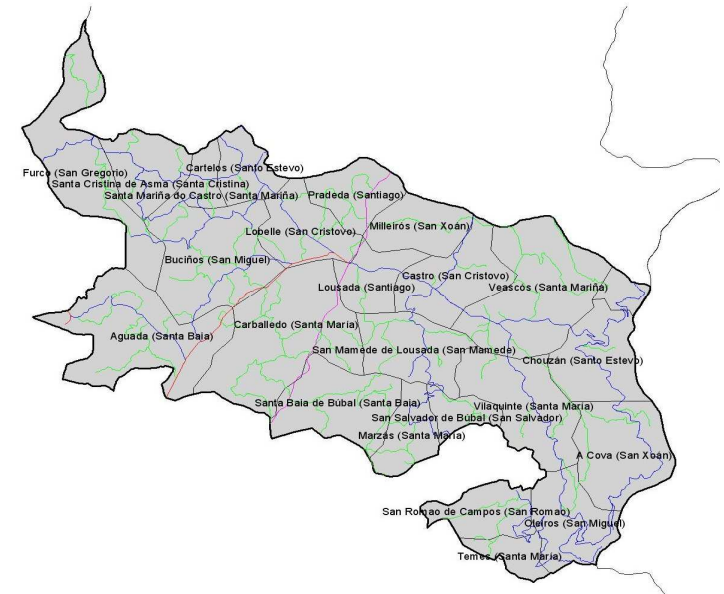
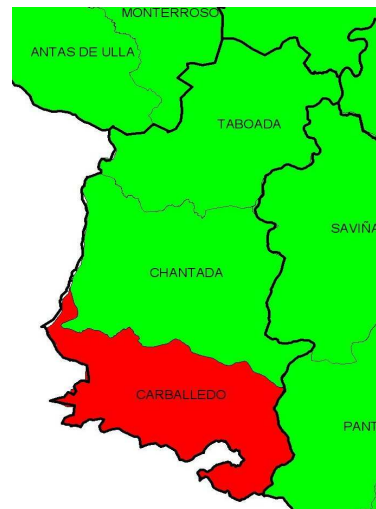


SUPERFICIE MUNICIPAL (EIEL)	SUPERFICIE (Km2)	137,73
-----------------------------	------------------	--------

A NIVEL PROVINCIAL



A NIVEL COMARCAL

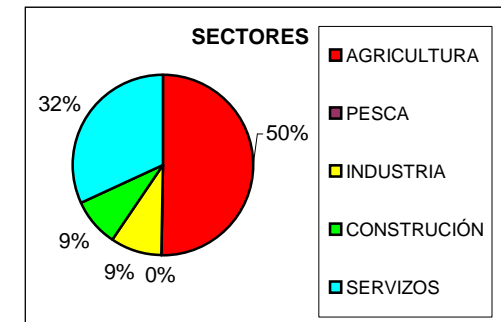
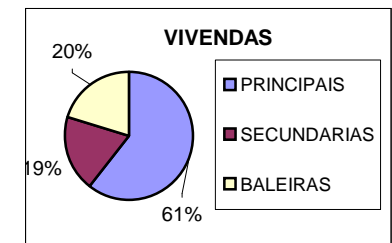




009 - Carballedo

DATOS BÁSICOS ACTIVIDADE:

CENSO DE VIVENDAS 2001 (INE)	VIVENDAS FAMILIARES		TOTAL	1.543
			PRINCIPAIS	1.101
			SECUNDARIAS	356
			BALEIRAS	86
		EDIFICIOS	EDIFICIOS	1.484
VIVENDAS POBOAMENTOS EIEL			TOTAL	1175
			PRINCIPAIS	710
			SECUNDARIAS	228
			BALEIRAS	237
ACTIVIDADE (CENSO 2001 INE)	TAXAS DE ACTIVIDADE		TAXA DE ACTIVIDADE	49,5
			TAXA DE PARO (%)	6,2
	OCUPADOS POR SECTORES	AGRICULTURA	Nº	670
			PORCENTAXE (%)	50,34
		PESCA	Nº	1
			PORCENTAXE (%)	0,08
		INDUSTRIA	Nº	119
			PORCENTAXE (%)	8,94
	CONSTRUCCIÓN	Nº	116	
		PORCENTAXE (%)	8,72	
SERVIZOS	Nº	425		
	PORCENTAXE (%)	31,93		
TOTALAIS		Nº	1331	
DENSIDADE POBOACIONAL 2011			DENSIDADE (hab/Km2)	18,83

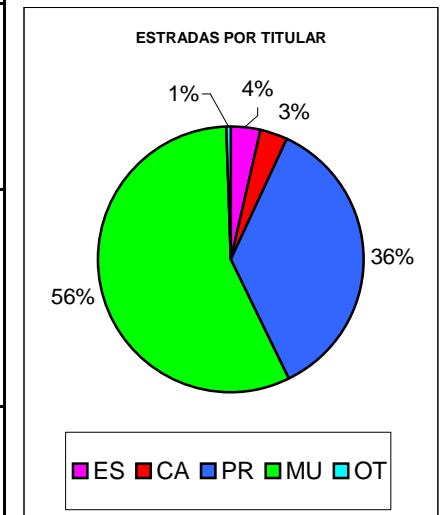




009 - Carballedo

DATOS BÁSICOS ESTRADAS:

ESTRADAS (EIEL 2011)	ESTATAIS (ES)	BO ESTADO (Km)	9,18
		REGULAR ESTADO (Km)	0,00
		MAL ESTADO (Km)	0,00
		EN EXECUCIÓN (Km)	0,00
		LONXITUDE TOTAL (Km)	9,18
		PORCENTAXE TOTAL MUN (%)	3,62
	AUTONÓMICAS (CA)	BO ESTADO (Km)	6,65
		REGULAR ESTADO (Km)	1,27
		MAL ESTADO (Km)	0,17
		EN EXECUCIÓN (Km)	0,00
		LONXITUDE TOTAL (Km)	8,09
		PORCENTAXE TOTAL MUN (%)	3,19
	PROVINCIAIS (PR)	BO ESTADO (Km)	25,58
		REGULAR ESTADO (Km)	65,38
		MAL ESTADO (Km)	0,00
		EN EXECUCIÓN (Km)	0,00
		LONXITUDE TOTAL (Km)	90,96
PORCENTAXE TOTAL MUN (%)		35,86	
MUNICIPAIS (MU)	BO ESTADO (Km)	58,31	
	REGULAR ESTADO (Km)	74,74	
	MAL ESTADO (Km)	11,11	
	EN EXECUCIÓN (Km)	0,00	
	LONXITUDE TOTAL (Km)	144,16	
	PORCENTAXE TOTAL MUN (%)	56,83	
OUTRAS (OT)	BO ESTADO (Km)	0,00	
	REGULAR ESTADO (Km)	1,29	
	MAL ESTADO (Km)	0,00	
	EN EXECUCIÓN (Km)	0,00	
	LONXITUDE TOTAL (Km)	1,29	
	PORCENTAXE TOTAL MUN (%)	0,51	
TOTAIS	LONXITUDE (Km)	253,68	
INDICADORES	Km ESTRADAS / ha (SUP TOT MUN)	0,02	
	Km ESTRADAS / HABITANTE	0,1	

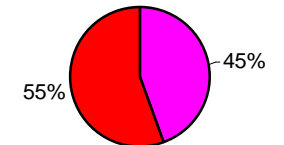




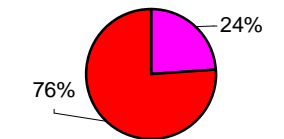
009 - Carballido

DATOS BÁSICOS SERVICIOS MUNICIPALES:

POBOAMENTOS (EIEL 2011)*	POBOAMENTOS INE	Nº	193
	POBOAMENTOS ENQUISADOS	Nº	61
ABASTECIMIENTO (EIEL 2011)*	POBOAMENTOS SERVICIO DE AUGA	POBOACIÓN 2010	1763
		HAB. ENQUISADOS/HAB. TOTAIS (%)	50,13
		CON SERVICIO SUFICIENTE (SF)	20
SANEAMIENTO (EIEL 2011)*	POBOACIÓN SERVICIO DE AUGA	CON SERVICIO INSUFICIENTE (IN)	0
		SEN SERVICIO (NO)	41
		POBOACION CONECTADA A REDE	785
		POBOACION NON CONECTADA A REDE	978
ALUMEADO PÚBLICO (EIEL 2011)*	POBOAMENTOS SERVICIO DE SANEAMIENTO	CON SERVICIO	4
		SEN SERVICIO	57
	POBOACIÓN SERVICIO DE SANEAMIENTO	POBOACION CONECTADA A REDE	419
		POBOACION NON CONECTADA A REDE	1344
	POBOAMENTOS CON SERVICIO DE DEPURACIÓN	Nº	3
RECOLLIDA DE LIXO (EIEL 2011)*	POBOAMENTOS SEN SERVICIO DE DEPURACIÓN	POBOACIÓN	273
		Nº	57
ALUMEADO PÚBLICO (EIEL 2011)*	POBOAMENTOS SEN ALUMEADO PÚBLICO	POBOACIÓN	1490
		Nº	0
RECOLLIDA DE LIXO (EIEL 2011)*	PUNTOS DE LUZ PÚBLICOS	Nº	1148
		POTENCIA (KW)	116,08
RECOLLIDA DE LIXO (EIEL 2011)*	POBOAMENTOS SEN RECOLLIDA DE LIXO	Nº	0
		CONTEDORES DE LIXO**	Nº

ABASTECIMIENTO
POBOAMENTOS EIEL

■ POB. CONECT
■ POB. NO CONECT

SANEAMIENTO
POBOAMENTOS EIEL

■ POB. CONECT
■ POB. NO CONECT

A poboación que se considera non conectada á rede, pode deberse a que non se conecta por vontade propia á rede municipal (Non Conectada), por dificultades físicas de conexión (Deficitaria: Regatos, Vagoadas...) ou por ter abastecemento autónomo (Rede de abastecemento autónomo).

A E.I.E.L. describe que unha vivenda non se considera deficitaria se posúe unha rede de abastecemento autónomo adecuada e que polas condicións físicas de situación da vivenda non permita conectarse a rede municipal.

* Datos referidos a Poboamentos enquisados na EIEL 2011

** Datos facilitados polos Concellos ou as empresas de recollida de lixo



009 - Carballedo

DATOS BÁSICOS EQUIPAMENTOS MUNICIPAIS:

EQUIPAMENTOS (EIEL 2011)*	CENTROS ASISTENCIAIS	Nº	2
		SUPERFICIE (m2)***	830
	CENTROS CULTURAIS E DE ESPARCIMENTO	Nº	16
		SUPERFICIE (m2)***	2450
	CENTROS DE EMERGENCIAS	Nº	1
		SUPERFICIE TOTAL (m2)	40
	CENTROS DE ENSINANZA	Nº	1
		SUPERFICIE (m2)***	5397
	CENTROS SANITARIOS	Nº	2
		SUPERFICIE (m2)***	1251
	ESTABLECEMENTOS COLECTIVOS	Nº	1
		TIPO	Casa Cuartel de la Guardia Civil
	INSTALACIÓNS DEPORTIVAS	Nº	4
	SUPERFICIE TOTAL (m2)	16447	
MATADOIROS	Nº	0	
	SUPERFICIE (m2)***		
MERCADOS, LONXAS E RECINTOS DE FEIRA	Nº	1	
	SUPERFICIE TOTAL (m2)	2235	
TANATORIOS	Nº	1	
	SUPERFICIE (m2)***	130	
PARQUES, XARDÍNS E ÁREAS NATURAIS	Nº	5	
	SUPERFICIE TOTAL(m2)	4762	
CEMENTERIOS	Nº	24	
	SUPERFICIE TOTAL (m2)	9272	
	SATURACIÓN MEDIA (%)	74,79	

* Datos referidos a Poboamentos enquisados na EIEL 2011

*** Os datos da superficie reflexada refírense á superficie baixo cuberta



009 - Carballedo

DATOS BÁSICOS CENTROS DE EMERXENCIAS:

CENTROS DE EMERXENCIA DE CARBALLEDO					
TIPO	Nº	Nº PROFESIONALES	Nº VOLUNTARIOS	SUP TOTAL (m2)	OBSERVACIÓNS
Proteccion Civil	1	0	12	40	En casa antiga do concello