

SISTEMA DE INFORMACIÓN TERRITORIAL (SIT)  
LABORATORIO DO TERRITORIO (LaboraTe)

## ENQUISA SOBRE INFRAESTRUCTURA E EQUIPAMENTOS LOCAIS

---

EIEL - FASE 2011

FICHA MUNICIPAL

CONCELLO DE

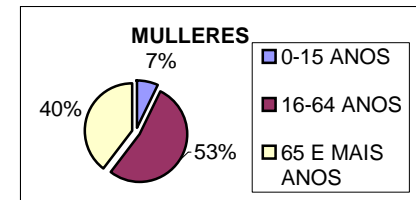
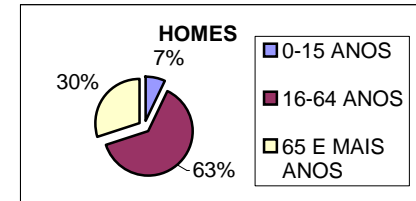
COSPEITO



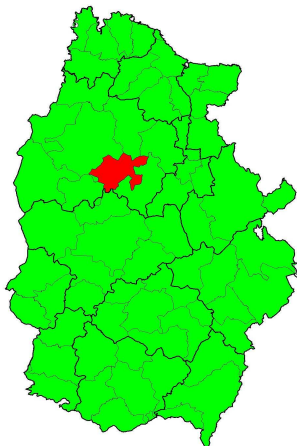
015 - Cospeito

DATOS BÁSICOS POBOACION:

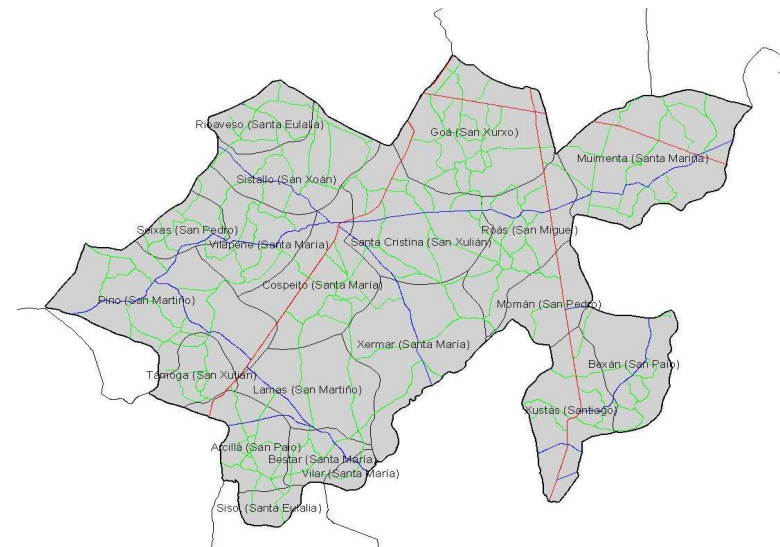
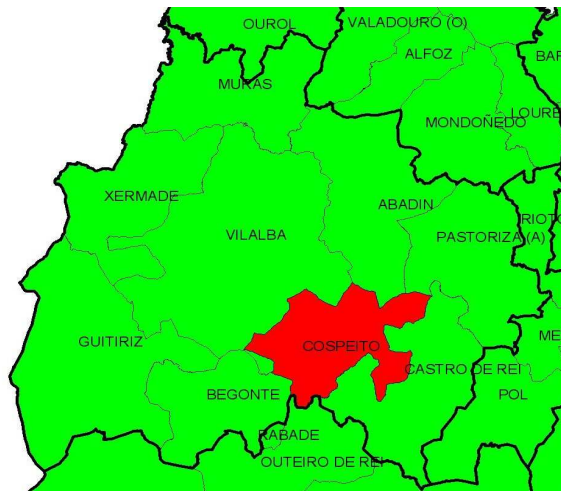
POBOACIÓN PADRÓN 1996 (INE)		POBOACIÓN TOTAL	6122
		POB. HOMES	3002
		POB. MULLERES	3120
POBOACIÓN NOMENCLÁTOR 2004 (INE)		POBOACIÓN TOTAL	5.548
POBOACIÓN PADRÓN 2011 (INE)	POBOACIÓN TOTAL	POBOACIÓN TOTAL	5.088
	POBOACIÓN HOMES	TOTAL	2.476
		0-15 ANOS	181
		16-64 ANOS	1552
	POBOACIÓN MULLERES	65 E MAIS ANOS	743
		TOTAL	2.612
0-15 ANOS		186	
	16-64 ANOS	1391	
	65 E MAIS ANOS	1035	
SUPERFICIE MUNICIPAL (EIEL)		SUPERFICIE (Km2)	144,50



A NIVEL PROVINCIAL



A NIVEL COMARCAL

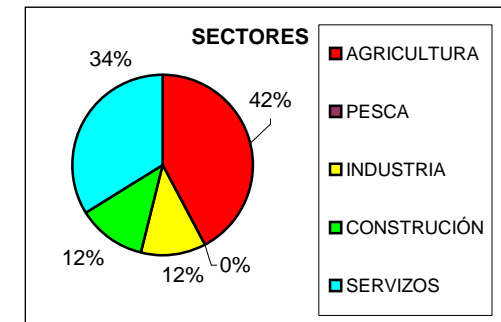
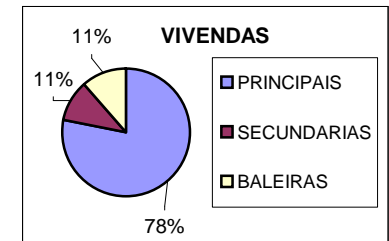




015 - Cospeito

## DATOS BÁSICOS ACTIVIDADE:

CENSO DE VIVENDAS 2001 (INE)	VIVENDAS FAMILIARES		TOTAL	2.449
			PRINCIPAIS	1.820
			SECUNDARIAS	226
			BALEIRAS	402
		EDIFICIOS	EDIFICIOS	2.456
VIVENDAS POBOAMENTOS EIEL			TOTAL	1873
			PRINCIPAIS	1463
			SECUNDARIAS	197
			BALEIRAS	213
ACTIVIDADE (CENSO 2001 INE)	TAXAS DE ACTIVIDADE		TAXA DE ACTIVIDADE	45,7
			TAXA DE PARO (%)	9,3
	OCUPADOS POR SECTORES	AGRICULTURA	Nº	889
			PORCENTAXE (%)	42,29
		PESCA	Nº	0
			PORCENTAXE (%)	0,00
		INDUSTRIA	Nº	244
			PORCENTAXE (%)	11,61
	CONSTRUCCIÓN	Nº	255	
		PORCENTAXE (%)	12,13	
SERVIZOS	Nº	714		
	PORCENTAXE (%)	33,97		
TOTAIS		Nº	2102	
DENSIDADE POBOACIONAL 2011			DENSIDADE (hab/Km2)	35,21

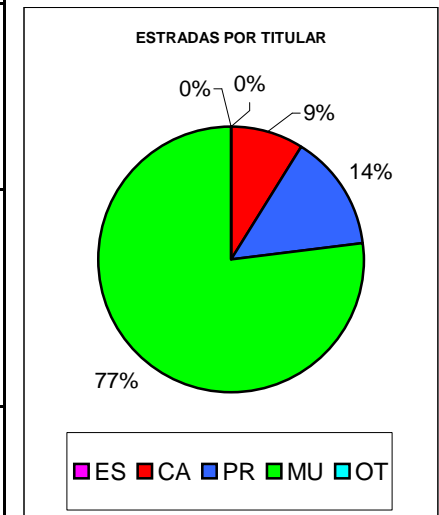




015 - Cospeito

## DATOS BÁSICOS ESTRADAS:

ESTRADAS (EIEL 2011)	ESTATAIS (ES)	BO ESTADO (Km)	0,00
		REGULAR ESTADO (Km)	0,00
		MAL ESTADO (Km)	0,00
		EN EXECUCIÓN (Km)	0,00
		LONXITUDE TOTAL (Km)	0,00
		PORCENTAXE TOTAL MUN (%)	0,00
	AUTONÓMICAS (CA)	BO ESTADO (Km)	31,59
		REGULAR ESTADO (Km)	0,00
		MAL ESTADO (Km)	0,00
		EN EXECUCIÓN (Km)	0,00
		LONXITUDE TOTAL (Km)	31,59
		PORCENTAXE TOTAL MUN (%)	8,97
	PROVINCIAIS (PR)	BO ESTADO (Km)	44,95
		REGULAR ESTADO (Km)	3,87
		MAL ESTADO (Km)	0,64
		EN EXECUCIÓN (Km)	0,00
		LONXITUDE TOTAL (Km)	49,46
		PORCENTAXE TOTAL MUN (%)	14,05
	% SOBRE TOTAL PR PROV (%)	1,20	
	MUNICIPAIS (MU)	BO ESTADO (Km)	83,69
REGULAR ESTADO (Km)		153,79	
MAL ESTADO (Km)		33,53	
EN EXECUCIÓN (Km)		0,00	
LONXITUDE TOTAL (Km)		271,01	
PORCENTAXE TOTAL MUN (%)		76,98	
OUTRAS (OT)	BO ESTADO (Km)	0,00	
	REGULAR ESTADO (Km)	0,00	
	MAL ESTADO (Km)	0,00	
	EN EXECUCIÓN (Km)	0,00	
	LONXITUDE TOTAL (Km)	0,00	
	PORCENTAXE TOTAL MUN (%)	0,00	
TOTAIS	LONXITUDE (Km)	352,06	
INDICADORES	Km ESTRADAS / ha (SUP TOT MUN)	0,02	
	Km ESTRADAS / HABITANTE	0,07	

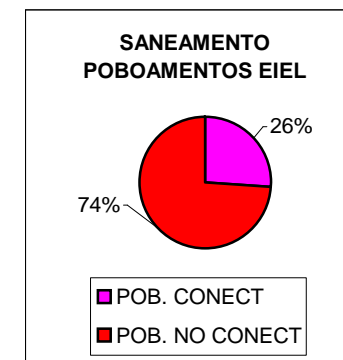
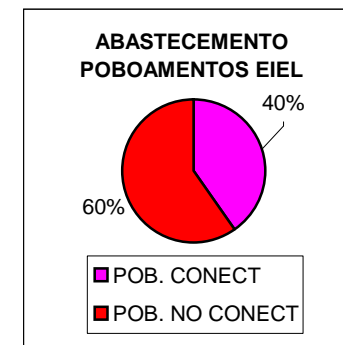




015 - Cospeito

## DATOS BÁSICOS SERVICIOS MUNICIPAIS:

POBOAMENTOS (EIEL 2011)*	POBOAMENTOS INE	Nº	209
	POBOAMENTOS ENQUISADOS	Nº	78
		POBOACIÓN 2010	3454
		HAB. ENQUISADOS/HAB. TOTAIS (%)	56,42
ABASTECIMIENTO (EIEL 2011)*	POBOAMENTOS SERVICIO DE AUGA	CON SERVICIO SUFICIENTE (SF)	16
		CON SERVICIO INSUFICIENTE (IN)	4
		SEN SERVICIO (NO)	58
	POBOACIÓN SERVICIO DE AUGA	POBOACION CONECTADA A REDE	1395
		POBOACION NON CONECTADA A REDE	2059
SANEAMENTO (EIEL 2011)*	POBOAMENTOS SERVICIO DE SANEAMENTO	CON SERVICIO	8
		SEN SERVICIO	70
	POBOACIÓN SERVICIO DE SANEAMENTO	POBOACION CONECTADA A REDE	903
		POBOACION NON CONECTADA A REDE	2551
POBOAMENTOS CON SERVICIO DE DEPURACIÓN	Nº	8	
	POBOACIÓN	903	
POBOAMENTOS SEN SERVICIO DE DEPURACIÓN	Nº	70	
	POBOACIÓN	2551	
ALUMEADO PÚBLICO (EIEL 2011)*	POBOAMENTOS SEN ALUMEADO PÚBLICO	Nº	0
	PUNTOS DE LUZ PÚBLICOS	Nº	1503
		POTENCIA (KW)	125,46
RECOLLIDA DE LIXO (EIEL 2011)*	POBOAMENTOS SEN RECOLLIDA DE LIXO	Nº	0
	CONTEDORES DE LIXO**	Nº	585



A poboación que se considera non conectada á rede, pode deberse a que non se conecta por vontade propia á rede municipal (Non Conectada), por dificultades físicas de conexión (Deficitaria: Regatos, Vagoadas...) ou por ter abastecemento autónomo (Rede de abastecemento autónomo).

A E.I.E.L. describe que unha vivenda non se considera deficitaria se posúe unha rede de abastecemento autónomo adecuada e que polas condicións físicas de situación da vivenda non permita conectarse a rede municipal.

\* Datos referidos a Poboamentos enquisados na EIEL 2011

\*\* Datos facilitados polos Concellos ou as empresas de recollida de lixo



015 - Cospeito

## DATOS BÁSICOS EQUIPAMENTOS MUNICIPAIS:

EQUIPAMENTOS (EIEL 2011)*	CENTROS ASISTENCIAIS	Nº	2
		SUPERFICIE (m2)***	1200
	CENTROS CULTURAIS E DE ESPARCIMENTO	Nº	9
		SUPERFICIE (m2)***	2855
	CENTROS DE EMERXENCIAS	Nº	1
		SUPERFICIE TOTAL (m2)	100
	CENTROS DE ENSINANZA	Nº	3
		SUPERFICIE (m2)***	5234
	CENTROS SANITARIOS	Nº	2
		SUPERFICIE (m2)***	1070
	ESTABLECEMENTOS COLECTIVOS	Nº	1
		TIPO	Casa Cuartel de la Guardia Civil
	INSTALACIÓNS DEPORTIVAS	Nº	12
	SUPERFICIE TOTAL (m2)	39340	
MATADOIROS	Nº	0	
	SUPERFICIE (m2)***		
MERCADOS, LONXAS E RECINTOS DE FEIRA	Nº	2	
	SUPERFICIE TOTAL (m2)	18000	
TANATORIOS	Nº	2	
	SUPERFICIE (m2)***	500	
PARQUES, XARDÍNS E ÁREAS NATURAIS	Nº	15	
	SUPERFICIE TOTAL(m2)	20631	
CEMITERIOS	Nº	23	
	SUPERFICIE TOTAL (m2)	12787	
	SATURACIÓN MEDIA (%)	97,83	

\* Datos referidos a Poboamentos enquisados na EIEL 2011

\*\*\* Os datos da superficie reflexada refírense á superficie baixo cuberta



015 - Cospeito

DATOS BÁSICOS CENTROS DE EMERXENCIAS:

CENTROS DE EMERXENCIA DE COSPEITO					
TIPO	Nº	Nº PROFESIONAIS	Nº VOLUNTARIOS	SUP TOTAL (m2)	OBSERVACIÓNS
Servicio de extincion incendios	1	0	3	100	