

SISTEMA DE INFORMACIÓN TERRITORIAL (SIT)
LABORATORIO DO TERRITORIO (LaboraTe)

ENQUISA SOBRE INFRAESTRUCTURA E EQUIPAMENTOS LOCAIS

EIEL - FASE 2011

FICHA MUNICIPAL

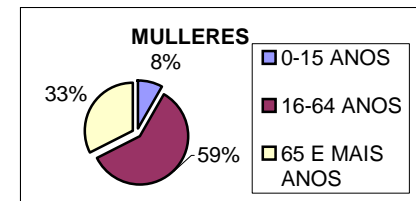
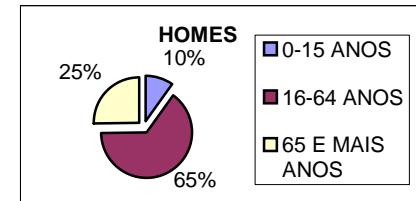
CONCELLO DE

MEIRA

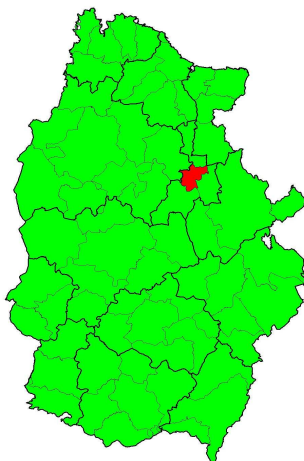


DATOS BÁSICOS POBOACION:

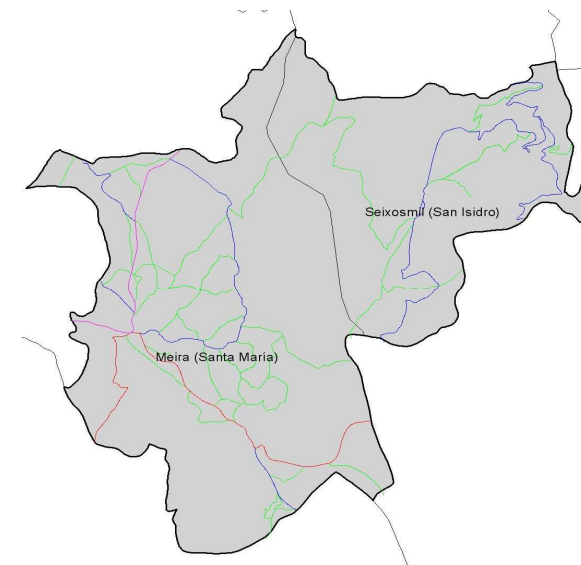
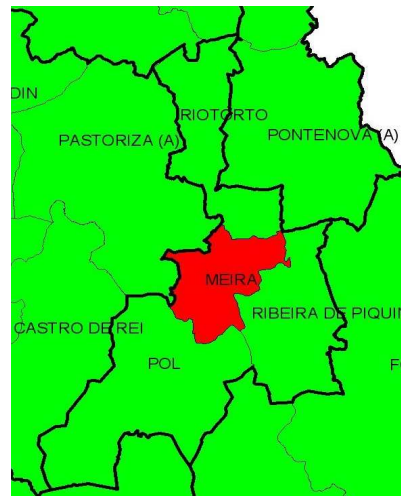
POBOACIÓN PADRÓN 1996 (INE)		POBOACIÓN TOTAL	1837
		POB. HOMES	905
		POB. MULLERES	932
POBOACIÓN NOMENCLÁTOR 2004 (INE)		POBOACIÓN TOTAL	1.789
POBOACIÓN PADRÓN 2011 (INE)	POBOACIÓN TOTAL	POBOACIÓN TOTAL	1.780
	POBOACIÓN HOMES	TOTAL	882
		0-15 ANOS	87
		16-64 ANOS	571
	POBOACIÓN MULLERES	65 E MAIS ANOS	224
		TOTAL	898
0-15 ANOS		74	
	16-64 ANOS	532	
	65 E MAIS ANOS	292	
SUPERFICIE MUNICIPAL (EIEL)		SUPERFICIE (Km2)	46,03



A NIVEL PROVINCIAL



A NIVEL COMARCAL

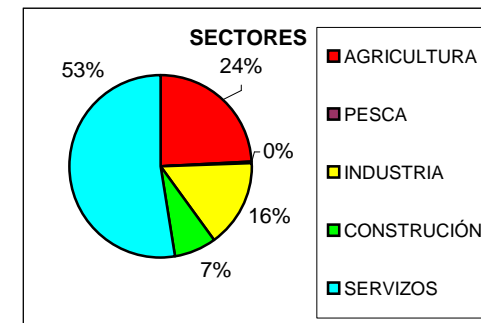
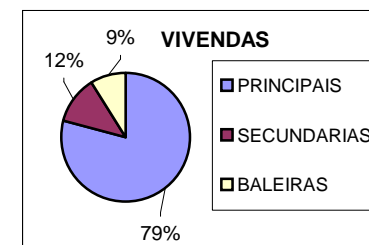




029 - Meira

DATOS BÁSICOS ACTIVIDADE:

CENSO DE VIVENDAS 2001 (INE)	VIVENDAS FAMILIARES		TOTAL	800
			PRINCIPAIS	608
			SECUNDARIAS	66
			BALEIRAS	126
		EDIFICIOS	EDIFICIOS	635
VIVENDAS POBOAMENTOS EIEL			TOTAL	725
			PRINCIPAIS	573
			SECUNDARIAS	88
			BALEIRAS	64
ACTIVIDADE (CENSO 2001 INE)	TAXAS DE ACTIVIDADE		TAXA DE ACTIVIDADE	44,3
			TAXA DE PARO (%)	9,4
	OCUPADOS POR SECTORES	AGRICULTURA	Nº	154
			PORCENTAXE (%)	24,10
		PESCA	Nº	2
			PORCENTAXE (%)	0,31
		INDUSTRIA	Nº	100
			PORCENTAXE (%)	15,65
	CONSTRUCCIÓN	Nº	47	
		PORCENTAXE (%)	7,36	
SERVIZOS	Nº	336		
	PORCENTAXE (%)	52,58		
TOTALIS		Nº	639	
DENSIDADE POBOACIONAL 2011			DENSIDADE (hab/Km2)	38,67

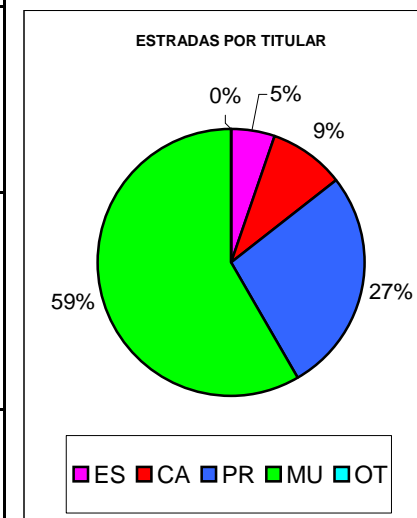




029 - Meira

DATOS BÁSICOS ESTRADAS:

ESTRADAS (EIEL 2011)	ESTATAIS (ES)	BO ESTADO (Km)	4,83
		REGULAR ESTADO (Km)	0,00
		MAL ESTADO (Km)	0,00
		EN EXECUCIÓN (Km)	0,00
		LONXITUDE TOTAL (Km)	4,83
		PORCENTAXE TOTAL MUN (%)	5,35
	AUTONÓMICAS (CA)	BO ESTADO (Km)	8,30
		REGULAR ESTADO (Km)	0,00
		MAL ESTADO (Km)	0,00
		EN EXECUCIÓN (Km)	0,00
		LONXITUDE TOTAL (Km)	8,30
		PORCENTAXE TOTAL MUN (%)	9,21
	PROVINCIAIS (PR)	BO ESTADO (Km)	24,12
		REGULAR ESTADO (Km)	0,37
		MAL ESTADO (Km)	0,00
		EN EXECUCIÓN (Km)	0,00
		LONXITUDE TOTAL (Km)	24,49
PORCENTAXE TOTAL MUN (%)		27,15	
MUNICIPAIS (MU)	BO ESTADO (Km)	32,37	
	REGULAR ESTADO (Km)	19,51	
	MAL ESTADO (Km)	0,72	
	EN EXECUCIÓN (Km)	0,00	
	LONXITUDE TOTAL (Km)	52,6	
	PORCENTAXE TOTAL MUN (%)	58,29	
OUTRAS (OT)	BO ESTADO (Km)	0,00	
	REGULAR ESTADO (Km)	0,00	
	MAL ESTADO (Km)	0,00	
	EN EXECUCIÓN (Km)	0,00	
	LONXITUDE TOTAL (Km)	0,00	
	PORCENTAXE TOTAL MUN (%)	0,00	
TOTAIS	LONXITUDE (Km)	90,22	
INDICADORES	Km ESTRADAS / ha (SUP TOT MUN)	0,02	
	Km ESTRADAS / HABITANTE	0,05	

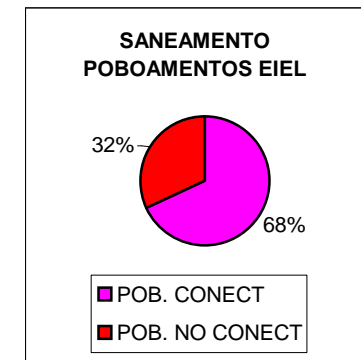
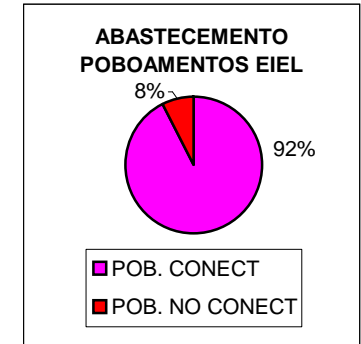




029 - Meira

DATOS BÁSICOS SERVICIOS MUNICIPAIS:

POBOAMENTOS (EIEL 2011)*	POBOAMENTOS INE	Nº	39
	POBOAMENTOS ENQUISADOS	Nº	11
ABASTECIMIENTO (EIEL 2011)*	POBOAMENTOS SERVICIO DE AUGA	POBOACIÓN 2010	1550
		HAB. ENQUISADOS/HAB. TOTAIS (%)	84,38
		CON SERVICIO SUFICIENTE (SF)	8
ABASTECIMIENTO (EIEL 2011)*	POBOACIÓN SERVICIO DE AUGA	CON SERVICIO INSUFICIENTE (IN)	0
		SEN SERVICIO (NO)	3
		POBOACION CONECTADA A REDE	1432
SANEAMENTO (EIEL 2011)*	POBOAMENTOS SERVICIO DE SANEAMENTO	POBOACION NON CONECTADA A REDE	118
		CON SERVICIO	7
	POBOACIÓN SERVICIO DE SANEAMENTO	SEN SERVICIO	4
		POBOACION CONECTADA A REDE	1057
	POBOAMENTOS CON SERVICIO DE DEPURACIÓN	POBOACION NON CONECTADA A REDE	493
		Nº	7
POBOAMENTOS SEN SERVICIO DE DEPURACIÓN	POBOACIÓN	1057	
	Nº	4	
ALUMEADO PÚBLICO (EIEL 2011)*	POBOAMENTOS SEN ALUMEADO PÚBLICO	Nº	0
	PUNTOS DE LUZ PÚBLICOS	Nº	487
RECOLLIDA DE LIXO (EIEL 2011)*	POBOAMENTOS SEN RECOLLIDA DE LIXO	Nº	0
	CONTEDORES DE LIXO**	Nº	152



A poboación que se considera non conectada á rede, pode deberse a que non se conecta por vontade propia á rede municipal (Non Conectada), por dificultades físicas de conexión (Deficitaria: Regatos, Vagoadas...) ou por ter abastecemento autónomo (Rede de abastecemento autónomo).

A E.I.E.L. describe que unha vivenda non se considera deficitaria se posúe unha rede de abastecemento autónomo adecuada e que polas condicións físicas de situación da vivenda non permita conectarse a rede municipal.

* Datos referidos a Poboamentos enquisados na EIEL 2011

** Datos facilitados polos Concellos ou as empresas de recollida de lixo



029 - Meira

DATOS BÁSICOS EQUIPAMENTOS MUNICIPAIS:

EQUIPAMENTOS (EIEL 2011)*	CENTROS ASISTENCIAIS	Nº	3
		SUPERFICIE (m2)***	7223
	CENTROS CULTURAIS E DE ESPARCIMENTO	Nº	11
		SUPERFICIE (m2)***	2815
	CENTROS DE EMERXENCIAS	Nº	3
		SUPERFICIE TOTAL (m2)	667
	CENTROS DE ENSINANZA	Nº	3
		SUPERFICIE (m2)***	7491
	CENTROS SANITARIOS	Nº	1
		SUPERFICIE (m2)***	409
	ESTABLECEMENTOS COLECTIVOS	Nº	1
		TIPO	Casa Cuartel de la Guardia Civil
	INSTALACIÓNS DEPORTIVAS	Nº	6
	SUPERFICIE TOTAL (m2)	18628	
MATADOIROS	Nº	0	
	SUPERFICIE (m2)***		
MERCADOS, LONXAS E RECINTOS DE FEIRA	Nº	1	
	SUPERFICIE TOTAL (m2)	1884	
TANATORIOS	Nº	2	
	SUPERFICIE (m2)***	470	
PARQUES, XARDÍNS E ÁREAS NATURAIS	Nº	9	
	SUPERFICIE TOTAL(m2)	54278	
CEMITERIOS	Nº	4	
	SUPERFICIE TOTAL (m2)	5833	
	SATURACIÓN MEDIA (%)	87,25	

* Datos referidos a Poboamentos enquisados na EIEL 2011

*** Os datos da superficie reflexada refírense á superficie baixo cuberta



029 - Meira

DATOS BÁSICOS CENTROS DE EMERXENCIAS:

CENTROS DE EMERXENCIA DE MEIRA					
TIPO	Nº	Nº PROFESIONAIS	Nº VOLUNTARIOS	SUP TOTAL (m2)	OBSERVACIÓN
Servicio de Incendios I	1	23	0	1020	Cuadrilla de operarios de servicios varios
Servicio de Incendios II	2	3	0	55	Cuadrilla de operarios de servicios varios
Proteccion Civil	3	0	28	112	Antigo centro de inseminación abandonado