

SISTEMA DE INFORMACIÓN TERRITORIAL (SIT)  
LABORATORIO DO TERRITORIO (LaboraTe)

## ENQUISA SOBRE INFRAESTRUCTURA E EQUIPAMENTOS LOCAIS

---

EIEL - FASE 2011

FICHA MUNICIPAL

CONCELLO DE

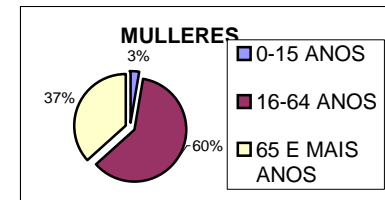
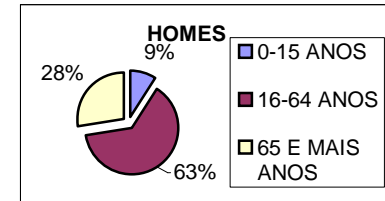
NEGUEIRA DE MUÑIZ



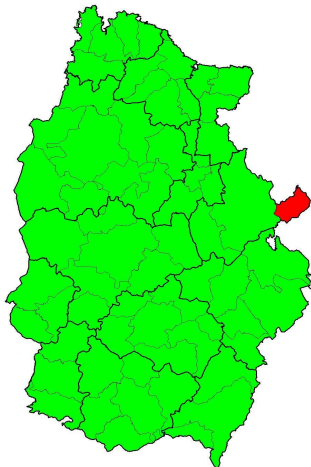
035 - Nequeira de Muñiz

DATOS BÁSICOS POBOACION:

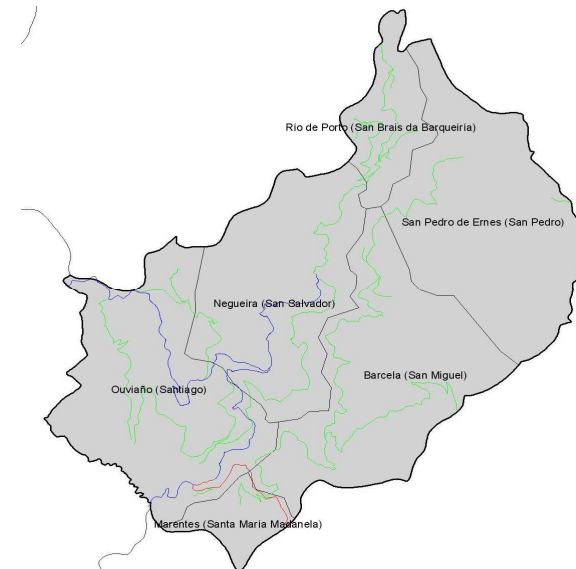
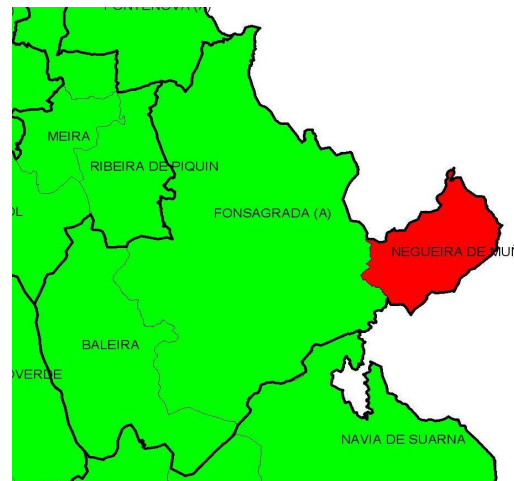
POBOACIÓN PADRÓN 1996 (INE)		POBOACIÓN TOTAL	310
		POB. HOMES	159
		POB. MULLERES	151
POBOACIÓN NOMENCLÁTOR 2004 (INE)		POBOACIÓN TOTAL	235
POBOACIÓN PADRÓN 2011 (INE)	POBOACIÓN TOTAL	POBOACIÓN TOTAL	224
	POBOACIÓN HOMES	TOTAL	120
		0-15 ANOS	11
		16-64 ANOS	76
	POBOACIÓN MULLERES	TOTAL	104
		0-15 ANOS	3
16-64 ANOS		63	
		65 E MAIS ANOS	38
SUPERFICIE MUNICIPAL (EIEL)		SUPERFICIE (Km2)	72,29



A NIVEL PROVINCIAL



A NIVEL COMARCAL

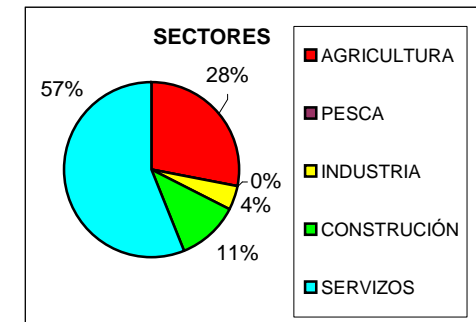
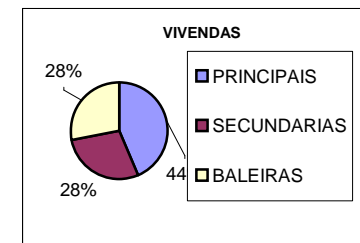




035 - Negueira de Muñiz

## DATOS BÁSICOS ACTIVIDADE:

CENSO DE VIVENDAS 2001 (INE)	VIVENDAS FAMILIARES		TOTAL	213
			PRINCIPAIS	118
			SECUNDARIAS	39
			BALEIRAS	56
		EDIFICIOS	EDIFICIOS	215
VIVENDAS POBOAMENTOS EIEL				
			TOTAL	71
			PRINCIPAIS	31
			SECUNDARIAS	20
			BALEIRAS	20
ACTIVIDADE (CENSO 2001 INE)	TAXAS DE ACTIVIDADE		TAXA DE ACTIVIDADE	43,1
			TAXA DE PARO (%)	11
	OCUPADOS POR SECTORES	AGRICULTURA	Nº	25
			PORCENTAXE (%)	28,09
		PESCA	Nº	0
			PORCENTAXE (%)	0,00
		INDUSTRIA	Nº	4
			PORCENTAXE (%)	4,49
	CONSTRUCCIÓN	Nº	10	
		PORCENTAXE (%)	11,24	
	SERVIZOS	Nº	50	
		PORCENTAXE (%)	56,18	
TOTALAIS		Nº	89	
DENSIDADE POBOACIONAL 2011			DENSIDADE (hab/Km2)	3,10

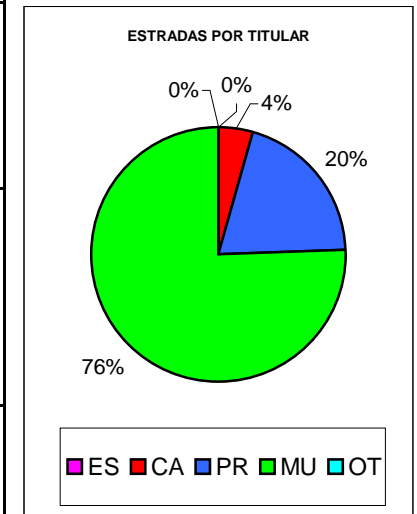




035 - Nequeira de Muñiz

## DATOS BÁSICOS ESTRADAS:

ESTRADAS (EIEL 2011)	ESTATAIS (ES)	BO ESTADO (Km)	0,00
		REGULAR ESTADO (Km)	0,00
		MAL ESTADO (Km)	0,00
		EN EXECUCIÓN (Km)	0,00
		LONXITUDE TOTAL (Km)	0,00
		PORCENTAXE TOTAL MUN (%)	0,00
	AUTONÓMICAS (CA)	BO ESTADO (Km)	4,03
		REGULAR ESTADO (Km)	0,00
		MAL ESTADO (Km)	0,00
		EN EXECUCIÓN (Km)	0,00
		LONXITUDE TOTAL (Km)	4,03
		PORCENTAXE TOTAL MUN (%)	4,42
	PROVINCIAIS (PR)	BO ESTADO (Km)	3,11
		REGULAR ESTADO (Km)	15,06
		MAL ESTADO (Km)	0,00
		EN EXECUCIÓN (Km)	0,00
		LONXITUDE TOTAL (Km)	18,17
		PORCENTAXE TOTAL MUN (%)	19,97
	MUNICIPAIS (MU)	BO ESTADO (Km)	8,58
		REGULAR ESTADO (Km)	25,18
		MAL ESTADO (Km)	35,12
EN EXECUCIÓN (Km)		0,00	
LONXITUDE TOTAL (Km)		68,88	
PORCENTAXE TOTAL MUN (%)		75,61	
OUTRAS (OT)	BO ESTADO (Km)	0,00	
	REGULAR ESTADO (Km)	0,00	
	MAL ESTADO (Km)	0,00	
	EN EXECUCIÓN (Km)	0,00	
	LONXITUDE TOTAL (Km)	0,00	
	PORCENTAXE TOTAL MUN (%)	0,00	
TOTAIS	LONXITUDE (Km)	91,08	
INDICADORES	Km ESTRADAS / ha (SUP TOT MUN)	0,01	
	Km ESTRADAS / HABITANTE	0,44	

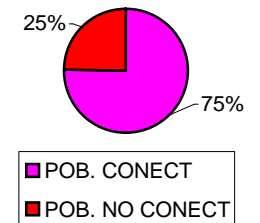
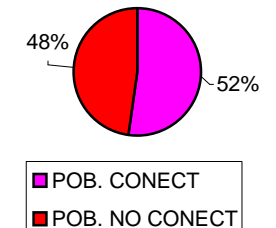




035 - Negueira de Muñiz

## DATOS BÁSICOS SERVICIOS MUNICIPAIS:

POBOAMENTOS (EIEL 2011)*	POBOAMENTOS INE	Nº	31
	POBOAMENTOS ENQUISADOS	Nº	4
		POBOACIÓN 2010	69
ABASTECIMIENTO (EIEL 2011)*	POBOAMENTOS SERVICIO DE AUGA	HAB. ENQUISADOS/HAB. TOTAIS (%)	22,26
		CON SERVICIO SUFICIENTE (SF)	3
		CON SERVICIO INSUFICIENTE (IN)	0
SANEAMIENTO (EIEL 2011)*	POBOACIÓN SERVICIO DE AUGA	SEN SERVICIO (NO)	1
		POBOACION CONECTADA A REDE	52
	POBOAMENTOS SERVICIO DE SANEAMENTO	POBOACION NON CONECTADA A REDE	17
		CON SERVICIO	1
ALUMEADO PÚBLICO (EIEL 2011)*	POBOACIÓN SERVICIO DE SANEAMENTO	SEN SERVICIO	3
		POBOACION CONECTADA A REDE	36
	POBOAMENTOS CON SERVICIO DE DEPURACIÓN	POBOACION NON CONECTADA A REDE	33
		Nº	1
RECOLLIDA DE LIXO (EIEL 2011)*	POBOAMENTOS SEN SERVICIO DE DEPURACIÓN	Nº	3
		POBOACIÓN	33
POBOAMENTOS SEN ALUMEADO PÚBLICO	Nº	1	
	PUNTOS DE LUZ PÚBLICOS	Nº	49
POBOAMENTOS SEN RECOLLIDA DE LIXO	POTENCIA (KW)	3,8	
	Nº	0	
CONTEDORES DE LIXO**	Nº	15	

ABASTECIMIENTO  
POBOAMENTOS EIELSANEAMIENTO  
POBOAMENTOS EIEL

A poboación que se considera non conectada á rede, pode deberse a que non se conecta por vontade propia á rede municipal (Non Conectada), por dificultades físicas de conexión (Deficitaria: Regatos, Vagoadas...) ou por ter abastecemento autónomo (Rede de abastecemento autónomo).

A E.I.E.L. describe que unha vivenda non se considera deficitaria se posúe unha rede de abastecemento autónomo adecuada e que polas condicións físicas de situación da vivenda non permita conectarse a rede municipal.

\* Datos referidos a Poboamentos enquisados na EIEL 2011

\*\* Datos facilitados polos Concellos ou as empresas de recollida de lixo

**035 - Negueira de Muñiz****DATOS BÁSICOS EQUIPAMENTOS MUNICIPAIS:**

EQUIPAMENTOS (EIEL 2011)*	CENTROS ASISTENCIAIS	Nº	1
		SUPERFICIE (m2)***	416
	CENTROS CULTURAIS E DE ESPARCIMENTO	Nº	2
		SUPERFICIE (m2)***	468
	CENTROS DE EMERXENCIAS	Nº	1
		SUPERFICIE TOTAL (m2)	10
	CENTROS DE ENSINANZA	Nº	0
		SUPERFICIE (m2)***	
	CENTROS SANITARIOS	Nº	1
		SUPERFICIE (m2)***	70
	ESTABLECEMENTOS COLECTIVOS	Nº	0
		TIPO	
	INSTALACIÓNS DEPORTIVAS	Nº	1
	SUPERFICIE TOTAL (m2)	600	
MATADOIROS	Nº	0	
	SUPERFICIE (m2)***		
MERCADOS, LONXAS E RECINTOS DE FEIRA	Nº	0	
	SUPERFICIE TOTAL (m2)		
TANATORIOS	Nº	0	
	SUPERFICIE (m2)***		
PARQUES, XARDÍNS E ÁREAS NATURAIS	Nº	3	
	SUPERFICIE TOTAL(m2)	5666	
CEMITERIOS	Nº	3	
	SUPERFICIE TOTAL (m2)	834	
	SATURACIÓN MEDIA (%)	87	

\* Datos referidos a Poboamentos enquisados na EIEL 2011

\*\*\* Os datos da superficie reflexada refírense á superficie baixo cuberta



035 - Negueira de Muñiz

DATOS BÁSICOS CENTROS DE EMERXENCIAS:

CENTROS DE EMERXENCIA DE NEGUEIRA DE MUÑIZ					
TIPO	Nº	Nº PROFESIONAIS	Nº VOLUNTARIOS	SUP TOTAL (m2)	OBSERVACIÓNS
Cuadrilla incendios	1	1	0	10	Pick up con 400L e 5 plazas