

SISTEMA DE INFORMACIÓN TERRITORIAL (SIT)
LABORATORIO DO TERRITORIO (LaboraTe)

ENQUISA SOBRE INFRAESTRUCTURA E EQUIPAMENTOS LOCAIS

EIEL - FASE 2011

FICHA MUNICIPAL

CONCELLO DE

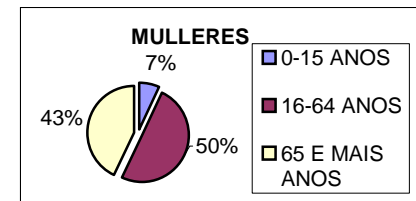
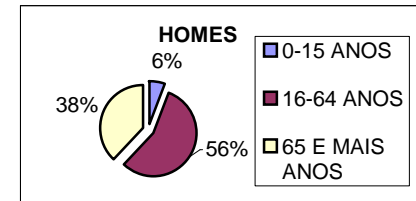
RIOTORTO



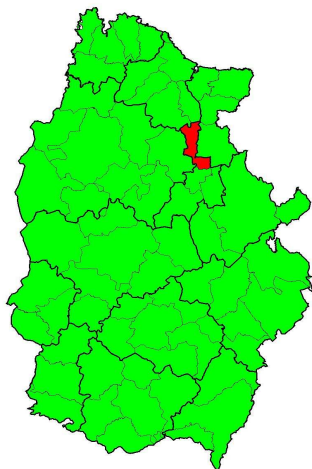
054 - Riotorto

DATOS BÁSICOS POBOACION:

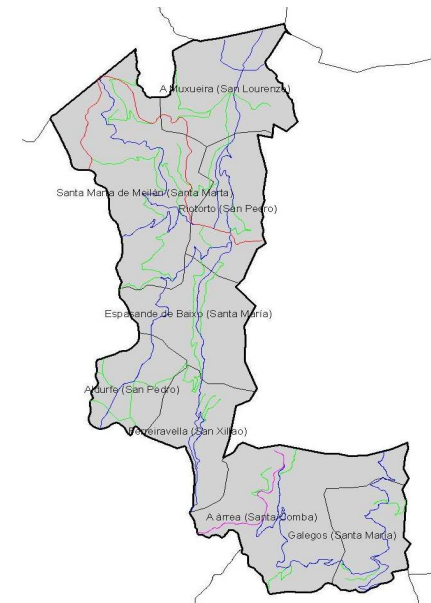
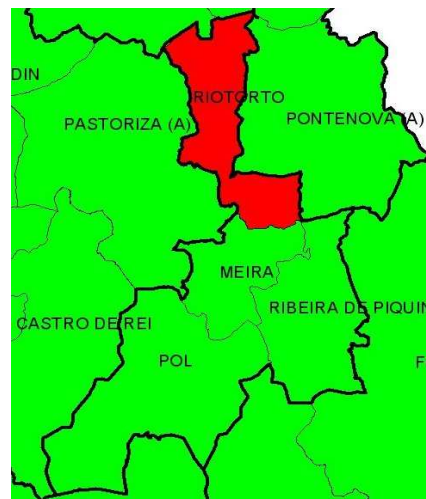
POBOACIÓN PADRÓN 1996 (INE)		POBOACIÓN TOTAL	2046
		POB. HOMES	1009
		POB. MULLERES	1037
POBOACIÓN NOMENCLÁTOR 2004 (INE)		POBOACIÓN TOTAL	1.726
POBOACIÓN PADRÓN 2011 (INE)	POBOACIÓN TOTAL	POBOACIÓN TOTAL	1.466
	POBOACIÓN HOMES	TOTAL	715
		0-15 ANOS	41
		16-64 ANOS	402
	65 E MAIS ANOS	272	
	POBOACIÓN MULLERES	TOTAL	751
0-15 ANOS		52	
16-64 ANOS		375	
65 E MAIS ANOS		324	
SUPERFICIE MUNICIPAL (EIEL)		SUPERFICIE (Km2)	66,83



A NIVEL PROVINCIAL



A NIVEL COMARCAL

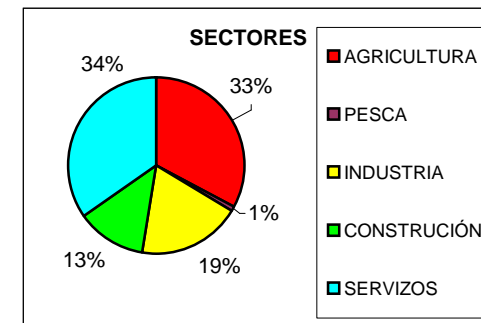
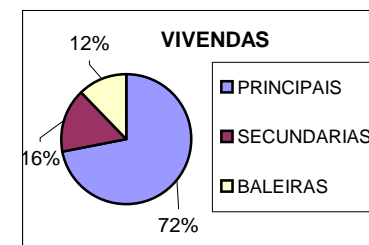




054 - Riotorto

DATOS BÁSICOS ACTIVIDADE:

CENSO DE VIVENDAS 2001 (INE)	VIVENDAS FAMILIARES		TOTAL	771
			PRINCIPAIS	647
			SECUNDARIAS	46
			BALEIRAS	78
		EDIFICIOS	EDIFICIOS	771
VIVENDAS POBOAMENTOS EIEL			TOTAL	735
			PRINCIPAIS	529
			SECUNDARIAS	116
			BALEIRAS	90
ACTIVIDADE (CENSO 2001 INE)	TAXAS DE ACTIVIDADE		TAXA DE ACTIVIDADE	44,6
			TAXA DE PARO (%)	8
	OCUPADOS POR SECTORES	AGRICULTURA	Nº	226
			PORCENTAXE (%)	32,85
		PESCA	Nº	5
			PORCENTAXE (%)	0,73
		INDUSTRIA	Nº	131
			PORCENTAXE (%)	19,04
CONSTRUCCIÓN	Nº	88		
	PORCENTAXE (%)	12,79		
SERVIZOS	Nº	238		
	PORCENTAXE (%)	34,59		
TOTALIS		Nº	688	
DENSIDADE POBOACIONAL 2011			DENSIDADE (hab/Km2)	21,94

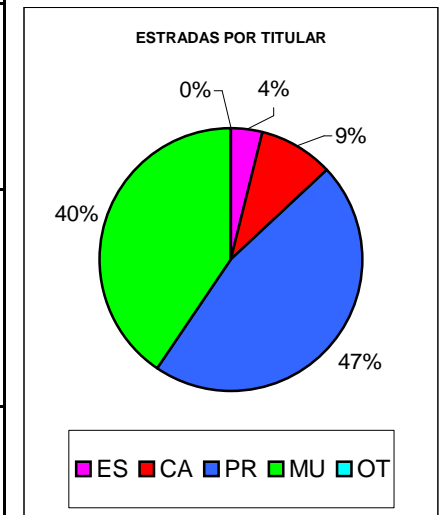




054 - Riotorto

DATOS BÁSICOS ESTRADAS:

ESTRADAS (EIEL 2011)	ESTATAIS (ES)	BO ESTADO (Km)	4,70
		REGULAR ESTADO (Km)	0,41
		MAL ESTADO (Km)	0,00
		EN EXECUCIÓN (Km)	0,00
		LONXITUDE TOTAL (Km)	5,11
		PORCENTAXE TOTAL MUN (%)	3,92
	AUTONÓMICAS (CA)	BO ESTADO (Km)	11,81
		REGULAR ESTADO (Km)	0,00
		MAL ESTADO (Km)	0,00
		EN EXECUCIÓN (Km)	0,00
		LONXITUDE TOTAL (Km)	11,81
		PORCENTAXE TOTAL MUN (%)	9,06
	PROVINCIAIS (PR)	BO ESTADO (Km)	48,79
		REGULAR ESTADO (Km)	11,92
		MAL ESTADO (Km)	0,00
		EN EXECUCIÓN (Km)	0,00
		LONXITUDE TOTAL (Km)	60,71
		PORCENTAXE TOTAL MUN (%)	46,59
	MUNICIPAIS (MU)	BO ESTADO (Km)	42,92
		REGULAR ESTADO (Km)	8,3
MAL ESTADO (Km)		1,47	
EN EXECUCIÓN (Km)		0,00	
LONXITUDE TOTAL (Km)		52,69	
PORCENTAXE TOTAL MUN (%)		40,43	
OUTRAS (OT)	BO ESTADO (Km)	0,00	
	REGULAR ESTADO (Km)	0,00	
	MAL ESTADO (Km)	0,00	
	EN EXECUCIÓN (Km)	0,00	
	LONXITUDE TOTAL (Km)	0,00	
	PORCENTAXE TOTAL MUN (%)	0,00	
TOTAIS	LONXITUDE (Km)	130,32	
INDICADORES	Km ESTRADAS / ha (SUP TOT MUN)	0,02	
	Km ESTRADAS / HABITANTE	0,09	

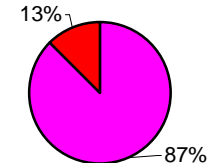




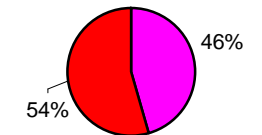
054 - Riotorto

DATOS BÁSICOS SERVICIOS MUNICIPALES:

POBOAMENTOS (EIEL 2011)*	POBOAMENTOS INE	Nº	64	
	POBOAMENTOS ENQUISADOS	Nº	30	
ABASTECIMIENTO (EIEL 2011)*	POBOAMENTOS SERVICIO DE AUGA	POBOACIÓN 2010	1312	
		HAB. ENQUISADOS/HAB. TOTAIS (%)	64,13	
		CON SERVICIO SUFICIENTE (SF)	25	
SANEAMIENTO (EIEL 2011)*	POBOAMENTOS SERVICIO DE SANEAMIENTO	CON SERVICIO INSUFICIENTE (IN)	0	
		SEN SERVICIO (NO)	5	
		POBOACIÓN SERVICIO DE AUGA	POBOACION CONECTADA A REDE	1147
		POBOACION NON CONECTADA A REDE	165	
ALUMEADO PÚBLICO (EIEL 2011)*	POBOAMENTOS SERVICIO DE SANEAMIENTO	CON SERVICIO	11	
		SEN SERVICIO	19	
		POBOACIÓN SERVICIO DE SANEAMIENTO	POBOACION CONECTADA A REDE	598
		POBOACION NON CONECTADA A REDE	714	
RECOLLIDA DE LIXO (EIEL 2011)*	POBOAMENTOS CON SERVICIO DE DEPURACIÓN	Nº	11	
		POBOACIÓN	598	
RECOLLIDA DE LIXO (EIEL 2011)*	POBOAMENTOS SEN SERVICIO DE DEPURACIÓN	Nº	19	
		POBOACIÓN	714	
RECOLLIDA DE LIXO (EIEL 2011)*	POBOAMENTOS SEN ALUMEADO PÚBLICO	Nº	0	
		PUNTOS DE LUZ PÚBLICOS	Nº	670
RECOLLIDA DE LIXO (EIEL 2011)*	POBOAMENTOS SEN RECOLLIDA DE LIXO	POTENCIA (KW)	46,99	
		POBOAMENTOS SEN RECOLLIDA DE LIXO	Nº	0
RECOLLIDA DE LIXO (EIEL 2011)*	CONTEDORES DE LIXO**	Nº	151	

ABASTECIMIENTO
POBOAMENTOS EIEL

■ POB. CONECT
■ POB. NO CONECT

SANEAMIENTO
POBOAMENTOS EIEL

■ POB. CONECT
■ POB. NO CONECT

A poboación que se considera non conectada á rede, pode deberse a que non se conecta por vontade propia á rede municipal (Non Conectada), por dificultades físicas de conexión (Deficitaria: Regatos, Vagoadas...) ou por ter abastecemento autónomo (Rede de abastecemento autónomo).

A E.I.E.L. describe que unha vivenda non se considera deficitaria se posúe unha rede de abastecemento autónomo adecuada e que polas condicións físicas de situación da vivenda non permita conectarse a rede municipal.

* Datos referidos a Poboamentos enquisados na EIEL 2011

** Datos facilitados polos Concellos ou as empresas de recollida de lixo



054 - Riotorto

DATOS BÁSICOS EQUIPAMENTOS MUNICIPAIS:

EQUIPAMENTOS (EIEL 2011)*	CENTROS ASISTENCIAIS	Nº	2
		SUPERFICIE (m2)***	1477
	CENTROS CULTURAIS E DE ESPARCIMENTO	Nº	15
		SUPERFICIE (m2)***	2615
	CENTROS DE EMERXENCIAS	Nº	1
		SUPERFICIE TOTAL (m2)	134
	CENTROS DE ENSINANZA	Nº	1
		SUPERFICIE (m2)***	2726
	CENTROS SANITARIOS	Nº	1
		SUPERFICIE (m2)***	298
	ESTABLECEMENTOS COLECTIVOS	Nº	0
		TIPO	
	INSTALACIÓNS DEPORTIVAS	Nº	8
	SUPERFICIE TOTAL (m2)	27004	
MATADOIROS	Nº	0	
	SUPERFICIE (m2)***		
MERCADOS, LONXAS E RECINTOS DE FEIRA	Nº	0	
	SUPERFICIE TOTAL (m2)		
TANATORIOS	Nº	1	
	SUPERFICIE (m2)***	250	
PARQUES, XARDÍNS E ÁREAS NATURAIS	Nº	8	
	SUPERFICIE TOTAL(m2)	41907	
CEMITERIOS	Nº	7	
	SUPERFICIE TOTAL (m2)	4746	
	SATURACIÓN MEDIA (%)	95,57	

* Datos referidos a Poboamentos enquisados na EIEL 2011

*** Os datos da superficie reflexada refírense á superficie baixo cuberta



054 - Riotorto

DATOS BÁSICOS CENTROS DE EMERXENCIAS:

CENTROS DE EMERXENCIA DE RIORTORTO					
TIPO	Nº	Nº PROFESIONAIS	Nº VOLUNTARIOS	SUP TOTAL (m2)	OBSERVACIÓNS
Servicio de Extincion de Incendios	1	6	0	134	Localizado na Cámara Agraria; plantilla de verán