

SISTEMA DE INFORMACIÓN TERRITORIAL (SIT)  
LABORATORIO DO TERRITORIO (LaboraTe)

## ENQUISA SOBRE INFRAESTRUCTURA E EQUIPAMENTOS LOCAIS

---

EIEL - FASE 2011

FICHA MUNICIPAL

CONCELLO DE

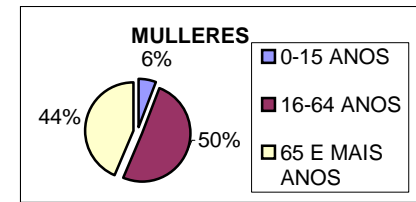
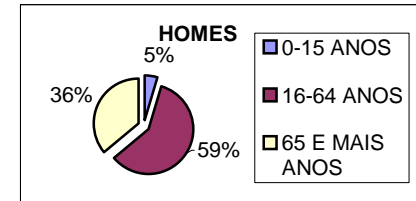
**SAMOS**



055 - Samos

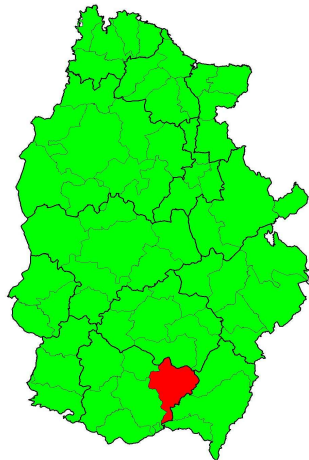
DATOS BÁSICOS POBOACION:

POBOACIÓN PADRÓN 1996 (INE)		POBOACIÓN TOTAL	2242
		POB. HOMES	1185
		POB. MULLERES	1057
POBOACIÓN NOMENCLÁTOR 2004 (INE)		POBOACIÓN TOTAL	1.923
POBOACIÓN PADRÓN 2011 (INE)	POBOACIÓN TOTAL	POBOACIÓN TOTAL	1.614
	POBOACIÓN HOMES	TOTAL	831
		0-15 ANOS	39
		16-64 ANOS	493
	POBOACIÓN MULLERES	TOTAL	783
		0-15 ANOS	46
		16-64 ANOS	396
65 E MAIS ANOS		341	

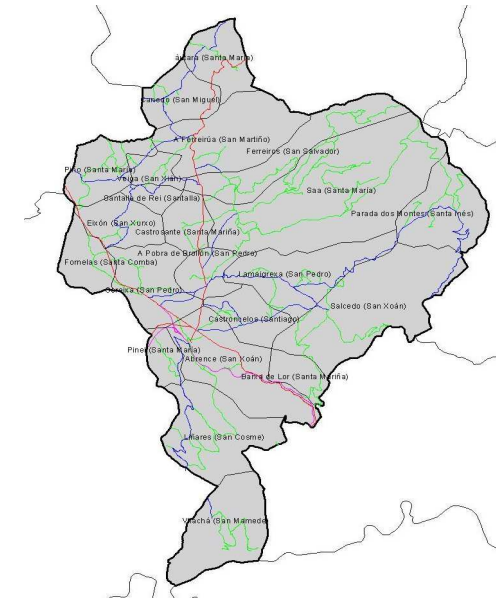
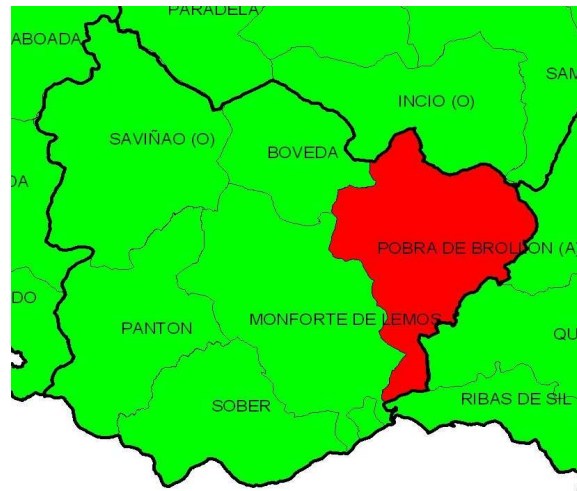


SUPERFICIE MUNICIPAL (EIEL)	SUPERFICIE (Km2)	136,41
-----------------------------	------------------	--------

A NIVEL PROVINCIAL



A NIVEL COMARCAL

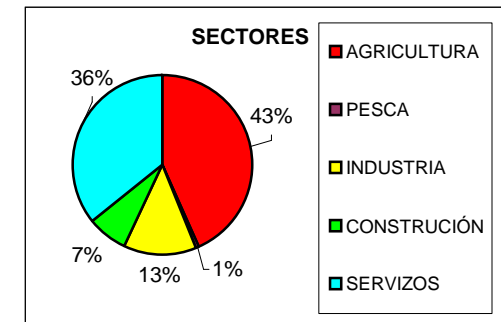
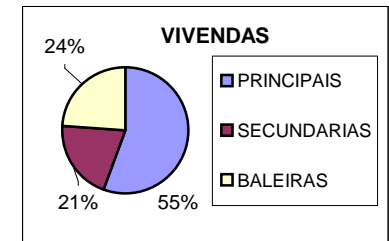




055 - Samos

## DATOS BÁSICOS ACTIVIDADE:

CENSO DE VIVENDAS 2001 (INE)	VIVENDAS FAMILIARES		TOTAL	838
			PRINCIPAIS	672
			SECUNDARIAS	129
			BALEIRAS	33
		EDIFICIOS	EDIFICIOS	885
VIVENDAS POBOAMENTOS EIEL			TOTAL	671
			PRINCIPAIS	372
			SECUNDARIAS	138
			BALEIRAS	161
ACTIVIDADE (CENSO 2001 INE)	TAXAS DE ACTIVIDADE		TAXA DE ACTIVIDADE	42,5
			TAXA DE PARO (%)	11,8
	OCUPADOS POR SECTORES	AGRICULTURA	Nº	305
			PORCENTAXE (%)	43,45
		PESCA	Nº	4
			PORCENTAXE (%)	0,57
		INDUSTRIA	Nº	90
			PORCENTAXE (%)	12,82
	CONSTRUCCIÓN	Nº	52	
		PORCENTAXE (%)	7,41	
SERVIZOS	Nº	251		
	PORCENTAXE (%)	35,75		
	TOTAIS	Nº	702	
DENSIDADE POBOACIONAL 2011			DENSIDADE (hab/Km2)	11,83

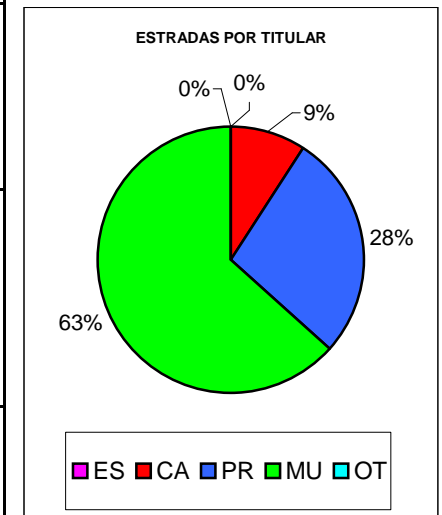




055 - Samos

## DATOS BÁSICOS ESTRADAS:

ESTRADAS (EIEL 2011)	ESTATAIS (ES)	BO ESTADO (Km)	0,00
		REGULAR ESTADO (Km)	0,00
		MAL ESTADO (Km)	0,00
		EN EXECUCIÓN (Km)	0,00
		LONXITUDE TOTAL (Km)	0,00
		PORCENTAXE TOTAL MUN (%)	0,00
	AUTONÓMICAS (CA)	BO ESTADO (Km)	15,81
		REGULAR ESTADO (Km)	5,61
		MAL ESTADO (Km)	0,00
		EN EXECUCIÓN (Km)	0,00
		LONXITUDE TOTAL (Km)	21,42
		PORCENTAXE TOTAL MUN (%)	9,08
	PROVINCIAIS (PR)	BO ESTADO (Km)	26,99
		REGULAR ESTADO (Km)	37,51
		MAL ESTADO (Km)	0,69
		EN EXECUCIÓN (Km)	0,00
		LONXITUDE TOTAL (Km)	65,19
		PORCENTAXE TOTAL MUN (%)	27,63
	MUNICIPAIS (MU)	BO ESTADO (Km)	41,49
		REGULAR ESTADO (Km)	80,7
MAL ESTADO (Km)		27,19	
EN EXECUCIÓN (Km)		0,00	
LONXITUDE TOTAL (Km)		149,38	
PORCENTAXE TOTAL MUN (%)		63,29	
OUTRAS (OT)	BO ESTADO (Km)	0,00	
	REGULAR ESTADO (Km)	0,00	
	MAL ESTADO (Km)	0,00	
	EN EXECUCIÓN (Km)	0,00	
	LONXITUDE TOTAL (Km)	0,00	
	PORCENTAXE TOTAL MUN (%)	0,00	
TOTAIS	LONXITUDE (Km)	235,99	
INDICADORES	Km ESTRADAS / ha (SUP TOT MUN)	0,02	
	Km ESTRADAS / HABITANTE	0,14	

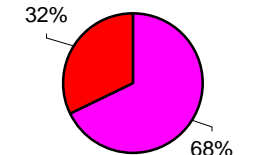




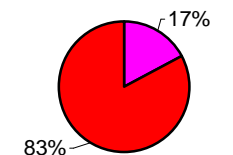
055 - Samos

## DATOS BÁSICOS SERVICIOS MUNICIPALES:

POBOAMENTOS (EIEL 2011)*	POBOAMENTOS INE	Nº	111
	POBOAMENTOS ENQUISADOS	Nº	33
ABASTECIMIENTO (EIEL 2011)*	POBOAMENTOS SERVICIO DE AUGA	POBOACIÓN 2010	1039
		HAB. ENQUISADOS/HAB. TOTAIS (%)	46,34
		CON SERVICIO SUFICIENTE (SF)	18
ABASTECIMIENTO (EIEL 2011)*	POBOACIÓN SERVICIO DE AUGA	CON SERVICIO INSUFICIENTE (IN)	1
		SEN SERVICIO (NO)	14
		POBOACION CONECTADA A REDE	704
SANEAMIENTO (EIEL 2011)*	POBOAMENTOS SERVICIO DE SANEAMIENTO	POBOACION NON CONECTADA A REDE	335
		CON SERVICIO	1
	POBOACIÓN SERVICIO DE SANEAMIENTO	SEN SERVICIO	32
		POBOACION CONECTADA A REDE	180
	POBOACION NON CONECTADA A REDE	859	
POBOAMENTOS CON SERVICIO DE DEPURACIÓN	Nº	1	
	POBOACIÓN	180	
POBOAMENTOS SEN SERVICIO DE DEPURACIÓN	Nº	32	
	POBOACIÓN	859	
ALUMEADO PÚBLICO (EIEL 2011)*	POBOAMENTOS SEN ALUMEADO PÚBLICO	Nº	0
	PUNTOS DE LUZ PÚBLICOS	Nº	588
RECOLLIDA DE LIXO (EIEL 2011)*	POBOAMENTOS SEN RECOLLIDA DE LIXO	Nº	0
	CONTADORES DE LIXO**	Nº	237

ABASTECIMIENTO  
POBOAMENTOS EIEL

■ POB. CONECT  
■ POB. NO CONECT

SANEAMIENTO  
POBOAMENTOS EIEL

■ POB. CONECT  
■ POB. NO CONECT

A poboación que se considera non conectada á rede, pode deberse a que non se conecta por vontade propia á rede municipal (Non Conectada), por dificultades físicas de conexión (Deficitaria: Regatos, Vagoadas...) ou por ter abastecemento autónomo (Rede de abastecemento autónomo).

A E.I.E.L. describe que unha vivenda non se considera deficitaria se posúe unha rede de abastecemento autónomo adecuada e que polas condicións físicas de situación da vivenda non permita conectarse a rede municipal.

\* Datos referidos a Poboamentos enquisados na EIEL 2011

\*\* Datos facilitados polos Concellos ou as empresas de recollida de lixo



055 - Samos

## DATOS BÁSICOS EQUIPAMENTOS MUNICIPAIS:

EQUIPAMENTOS (EIEL 2011)*	CENTROS ASISTENCIAIS	Nº	2
		SUPERFICIE (m2)***	1293
	CENTROS CULTURAIS E DE ESPARCIMENTO	Nº	15
		SUPERFICIE (m2)***	5485
	CENTROS DE EMERXENCIAS	Nº	1
		SUPERFICIE TOTAL (m2)	279
	CENTROS DE ENSINANZA	Nº	1
		SUPERFICIE (m2)***	1802
	CENTROS SANITARIOS	Nº	1
		SUPERFICIE (m2)***	326
	ESTABLECEMENTOS COLECTIVOS	Nº	1
		TIPO	Casa Cuartel de la Guardia Civil
INSTALACIÓNS DEPORTIVAS	Nº	5	
	SUPERFICIE TOTAL (m2)	5965	
MATADOIROS	Nº	0	
	SUPERFICIE (m2)***		
MERCADOS, LONXAS E RECINTOS DE FEIRA	Nº	0	
	SUPERFICIE TOTAL (m2)		
TANATORIOS	Nº	0	
	SUPERFICIE (m2)***		
PARQUES, XARDÍNS E ÁREAS NATURAIS	Nº	17	
	SUPERFICIE TOTAL(m2)	24054	
CEMITERIOS	Nº	28	
	SUPERFICIE TOTAL (m2)	4954	
	SATURACIÓN MEDIA (%)	69,39	

\* Datos referidos a Poboamentos enquisados na EIEL 2011

\*\*\* Os datos da superficie reflexada refírense á superficie baixo cuberta



055 - Samos

DATOS BÁSICOS CENTROS DE EMERXENCIAS:

CENTROS DE EMERXENCIA DE SAMOS					
TIPO	Nº	Nº PROFESIONAIS	Nº VOLUNTARIOS	SUP TOTAL (m2)	OBSERVACIÓNS
Servicio de Extinción de Incendios	1	0	3	279	Extinción de Incendios, carroceta