



DEPUTACIÓN DE LUGO



SISTEMA DE INFORMACIÓN TERRITORIAL (SIT)
LABORATORIO DO TERRITORIO (LaboraTe)

ENQUISA SOBRE INFRAESTRUCTURA E EQUIPAMENTOS LOCAIS

EIEL - FASE 2013

FICHA MUNICIPAL

CONCELLO DE

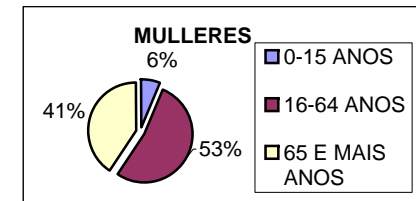
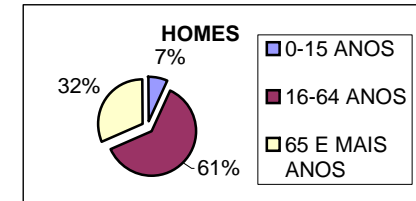
FRIOL



020 - Friol

DATOS BÁSICOS POBOACION:

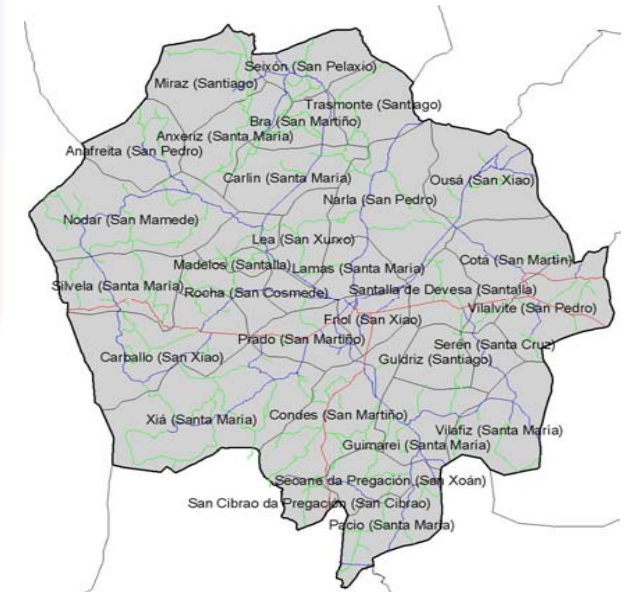
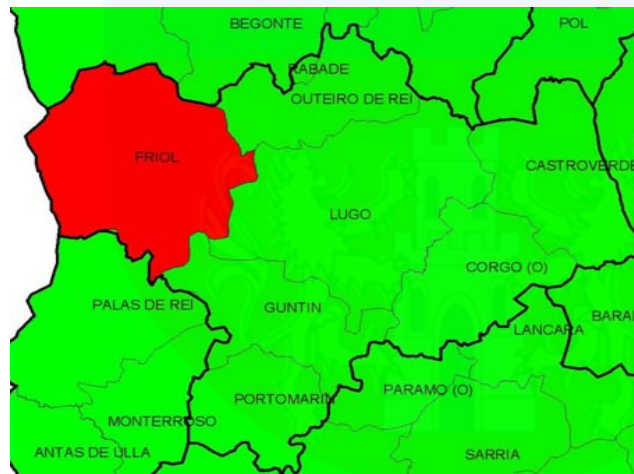
POBOACIÓN PADRÓN 1996 (INE)		POBOACIÓN TOTAL	4911
		POB. HOMES	2462
		POB. MULLERES	2449
POBOACIÓN NOMENCLÁTOR 2004 (INE)		POBOACIÓN TOTAL	4.580
POBOACIÓN PADRÓN 2013 (INE)	POBOACIÓN TOTAL	POBOACIÓN TOTAL	4.071
	POBOACIÓN HOMES	TOTAL	2.035
		0-15 ANOS	143
		16-64 ANOS	1245
	65 E MAIS ANOS	647	
	POBOACIÓN MULLERES	TOTAL	2.036
		0-15 ANOS	130
		16-64 ANOS	1076
		65 E MAIS ANOS	830
SUPERFICIE MUNICIPAL (EIEL)		SUPERFICIE (Km2)	292,35



A NIVEL PROVINCIAL



A NIVEL COMARCAL

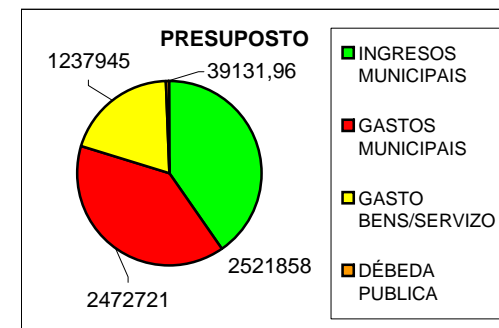
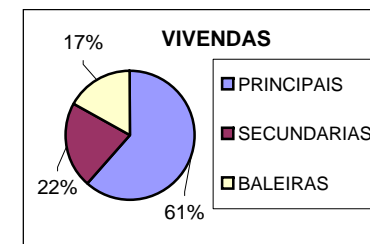




020 - Friol

DATOS BÁSICOS ACTIVIDADE:

CENSO DE VIVENDAS 2011 (INE)	VIVENDAS FAMILIARES	TOTAL	2.295
		PRINCIPAIS	1.435
		SECUNDARIAS	605
		BALEIRAS	255
	VARIACION NETA PARQUE DE VIVENDAS	VIVENDAS	8
VIVENDAS POBOAMENTOS EIEL		TOTAL	1323
		PRINCIPAIS	812
		SECUNDARIAS	287
		BALEIRAS	224
ACTIVIDADE (CONSELLERIA TRABALLO 2013)	TAXAS DE PARO	TOTAL PARADOS	236
		MENORES 25 ANOS	21
PRESUPOSTOS (MINHAP 2013)	DEREITOS LIQUIDADOS	INGRESOS MUNICIPAIS	2521857,73
		IMPOSTOS DIRECTOS	737529,64
		IMPOSTOS INDIRECTOS	37362,35
		TASAS E OUTROS	297080,91
PRESUPOSTOS (MINHAP 2013)	OBLIGACIÓNS RECOÑECIDAS	GASTOS MUNICIPAIS	2472720,82
		GASTOS PERSOAL	608759,32
		GASTO BENS/SERVIZO	1237945,4
		GASTOS FINANCIEROS	5919,26
		DÉBEDA PUBLICA	39131,96
		DÉBEDA VIVA	DÉBEDA VIVA (miles €)
	ENDEBEDAMENTO HAB (€)	0	
DENSIDADE POBOACIONAL 2013		DENSIDADE (hab/Km2)	13,93

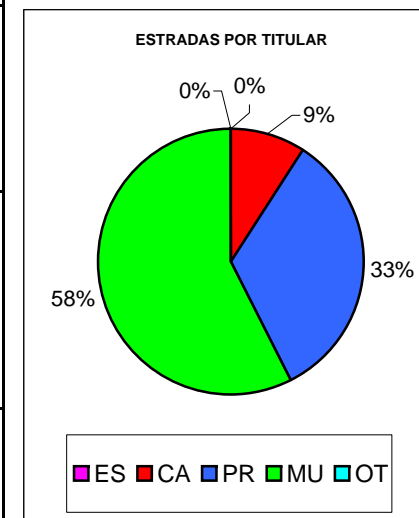




020 - Friol

DATOS BÁSICOS ESTRADAS:

ESTRADAS (EIEL 2013)	ESTATAIS (ES)	BO ESTADO (Km)	0,00
		REGULAR ESTADO (Km)	0,00
		MAL ESTADO (Km)	0,00
		EN EXECUCIÓN (Km)	0,00
		LONXITUDE TOTAL (Km)	0,00
		PORCENTAXE TOTAL MUN (%)	0,00
	AUTONÓMICAS (CA)	BO ESTADO (Km)	10,77
		REGULAR ESTADO (Km)	17,82
		MAL ESTADO (Km)	6,38
		EN EXECUCIÓN (Km)	0,00
		LONXITUDE TOTAL (Km)	34,97
		PORCENTAXE TOTAL MUN (%)	9,22
	PROVINCIAIS (PR)	BO ESTADO (Km)	57,97
		REGULAR ESTADO (Km)	67,19
		MAL ESTADO (Km)	0,58
		EN EXECUCIÓN (Km)	0,00
		LONXITUDE TOTAL (Km)	125,74
PORCENTAXE TOTAL MUN (%)		33,14	
MUNICIPAIS (MU)	BO ESTADO (Km)	75,67	
	REGULAR ESTADO (Km)	95,33	
	MAL ESTADO (Km)	47,62	
	EN EXECUCIÓN (Km)	0,00	
	LONXITUDE TOTAL (Km)	218,62	
	PORCENTAXE TOTAL MUN (%)	57,64	
OUTRAS (OT)	BO ESTADO (Km)	0,00	
	REGULAR ESTADO (Km)	0,00	
	MAL ESTADO (Km)	0,00	
	EN EXECUCIÓN (Km)	0,00	
	LONXITUDE TOTAL (Km)	0,00	
	PORCENTAXE TOTAL MUN (%)	0,00	
TOTAIS	LONXITUDE (Km)	379,33	
INDICADORES	Km ESTRADAS / ha (SUP TOT MUN)	0,01	
	Km ESTRADAS / HABITANTE	0,09	

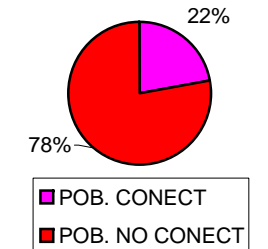
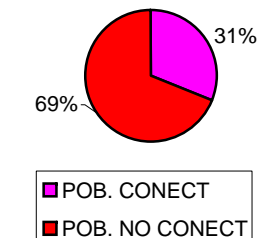




020 - Friol

DATOS BÁSICOS SERVICIOS MUNICIPALES:

POBOAMENTOS (EIEL 2013)*	POBOAMENTOS INE	Nº	304
	POBOAMENTOS ENQUISADOS	Nº	55
		POBOACIÓN 2011	2366
		HAB. ENQUISADOS/HAB. TOTAIS (%)	48,18
ABASTECIMIENTO (EIEL 2013)*	POBOAMENTOS SERVICIO DE AUGA	CON SERVICIO SUFICIENTE (SF)	1
		CON SERVICIO INSUFICIENTE (IN)	0
		SEN SERVICIO (NO)	54
	POBOACIÓN SERVICIO DE AUGA	POBOACION CONECTADA A REDE	526
		POBOACION NON CONECTADA A REDE	1840
SANEAMIENTO (EIEL 2013)*	POBOAMENTOS SERVICIO DE SANEAMIENTO	CON SERVICIO	5
		SEN SERVICIO	50
	POBOACIÓN SERVICIO DE SANEAMIENTO	POBOACION CONECTADA A REDE	739
		POBOACION NON CONECTADA A REDE	1627
POBOAMENTOS CON SERVICIO DE DEPURACIÓN	Nº	5	
	POBOACIÓN	739	
POBOAMENTOS SEN SERVICIO DE DEPURACIÓN	Nº	50	
	POBOACIÓN	1627	
ALUMEADO PÚBLICO (EIEL 2013)*	POBOAMENTOS SEN ALUMEADO PÚBLICO	Nº	0
	PUNTOS DE LUZ PÚBLICOS	Nº	1252
		POTENCIA (KW)	73,916
RECOLLIDA DE LIXO (EIEL 2013)*	POBOAMENTOS SEN RECOLLIDA DE LIXO	Nº	0
	CONTEDORES DE LIXO**	Nº	374

ABASTECIMIENTO
POBOAMENTOS EIELSANEAMIENTO
POBOAMENTOS EIEL

A poboación que se considera non conectada á rede, pode deberse a que non se conecta por vontade propia á rede municipal (Non Conectada), por dificultades físicas de conexión (Deficitaria: Regatos, Vagoadas...) ou por ter abastecemento autónomo (Rede de abastecemento autónomo).

A E.I.E.L. describe que unha vivenda non se considera deficitaria se posúe unha rede de abastecemento autónomo adecuada e que polas condicións físicas de situación da vivenda non permita conectarse a rede municipal.

* Datos referidos a Poboamentos enquisados na EIEL 2013

** Datos facilitados polos Concellos ou as empresas de recollida de lixo



020 - Friol

DATOS BÁSICOS EQUIPAMENTOS MUNICIPAIS:

EQUIPAMENTOS (EIEL 2013)*	CENTROS ASISTENCIAIS	Nº	2
		SUPERFICIE (m2)***	1046
	CENTROS CULTURAI E DE ESPARCIMENTO	Nº	18
		SUPERFICIE (m2)***	4046
	CENTROS DE EMERXENCIAS	Nº	1
		SUPERFICIE TOTAL (m2)	80
	CENTROS DE ENSINANZA	Nº	2
		SUPERFICIE (m2)***	3653
	CENTROS SANITARIOS	Nº	1
		SUPERFICIE (m2)***	526
	ESTABLECEMENTOS COLECTIVOS	Nº	1
		TIPO	Casa Cuartel de la Guardia Civil
	INSTALACIÓNS DEPORTIVAS	Nº	5
	SUPERFICIE TOTAL (m2)	17561	
MATADOIROS	Nº	0	
	SUPERFICIE (m2)***	-	
MERCADOS, LONXAS E RECINTOS DE FEIRA	Nº	1	
	SUPERFICIE TOTAL (m2)	17441	
TANATORIOS	Nº	3	
	SUPERFICIE (m2)***	936	
PARQUES, XARDÍNS E ÁREAS NATURAI	Nº	11	
	SUPERFICIE TOTAL(m2)	54619	
CEMITERIOS	Nº	33	
	SUPERFICIE TOTAL (m2)	20861	
	SATURACIÓN MEDIA (%)	85,76	

* Datos referidos a Poboamentos enquisados na EIEL 2013

*** Os datos da superficie reflexada refírense á superficie baixo cuberta



020 - Friol

DATOS BÁSICOS CENTROS DE EMERXENCIAS:

CENTROS DE EMERXENCIA DE FRIOL					
TIPO	Nº	Nº PROFESIONAIS	Nº VOLUNTARIOS	SUP TOTAL (m2)	OBSERVACIÓNS
Extincion de Incendios	1	9	0	80	Extinción de Incendios