



DEPUTACIÓN DE LUGO



SISTEMA DE INFORMACIÓN TERRITORIAL (SIT)
LABORATORIO DO TERRITORIO (LaboraTe)

ENQUISA SOBRE INFRAESTRUCTURA E EQUIPAMENTOS LOCAIS

EIEL - FASE 2013

FICHA MUNICIPAL

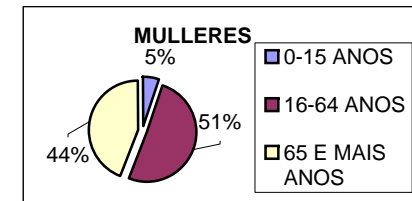
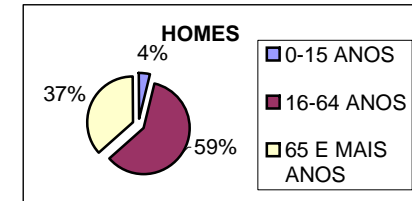
CONCELLO DE

SAMOS



DATOS BÁSICOS POBOACION:

POBOACIÓN PADRÓN 1996 (INE)		POBOACIÓN TOTAL	2242
		POB. HOMES	1185
		POB. MULLERES	1057
POBOACIÓN NOMENCLÁTOR 2004 (INE)		POBOACIÓN TOTAL	1.923
POBOACIÓN PADRÓN 2013 (INE)	POBOACIÓN TOTAL	POBOACIÓN TOTAL	1.502
	POBOACIÓN HOMES	TOTAL	791
		0-15 ANOS	31
		16-64 ANOS	471
	65 E MAIS ANOS	289	
	POBOACIÓN MULLERES	TOTAL	711
		0-15 ANOS	38
		16-64 ANOS	358
65 E MAIS ANOS		315	

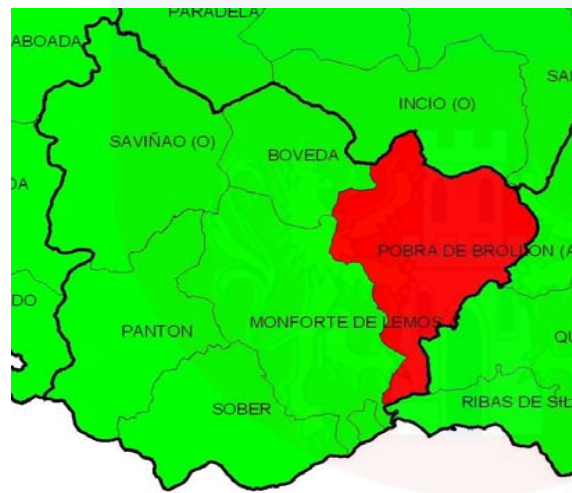


SUPERFICIE MUNICIPAL (EIEL)	SUPERFICIE (Km2)	136,41
-----------------------------	------------------	--------

A NIVEL PROVINCIAL



A NIVEL COMARCAL

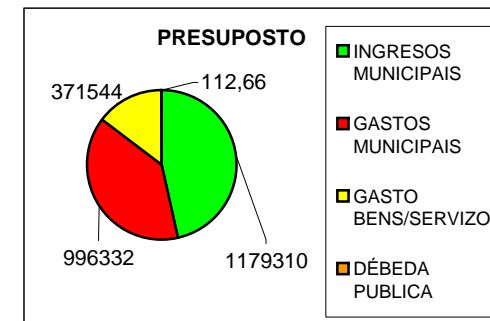
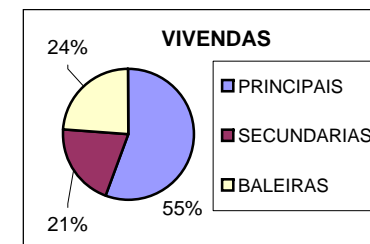




055 - Samos

DATOS BÁSICOS ACTIVIDADE:

CENSO DE VIVENDAS 2011 (INE)	VIVENDAS FAMILIARES	TOTAL	1.010
		PRINCIPAIS	525
		SECUNDARIAS	320
		BALEIRAS	160
	VARIACION NETA PARQUE DE VIVENDAS	VIVENDAS	0
VIVENDAS POBOAMENTOS EIEL		TOTAL	671
		PRINCIPAIS	372
		SECUNDARIAS	138
		BALEIRAS	161
ACTIVIDADE (CONSELLERIA TRABALLO 2013)	TAXAS DE PARO	TOTAL PARADOS	84
		MENORES 25 ANOS	5
PRESUPOSTOS (MINHAP 2013)	DEREITOS LIQUIDADOS	INGRESOS MUNICIPAIS	1179309,52
		IMPOSTOS DIRECTOS	142385,49
		IMPOSTOS INDIRECTOS	7029,62
		TASAS E OUTROS	224216,03
	OBLIGACIÓNS RECOÑECIDAS	GASTOS MUNICIPAIS	996332,31
		GASTOS PERSOAL	565592,19
		GASTO BENS/SERVIZO	371543,7
		GASTOS FINANCIEROS	136,1
		DÉBEDA PUBLICA	112,66
	DÉBEDA VIVA	DÉBEDA VIVA (miles €)	0
ENDEBEDAMENTO HAB (€)		0	
DENSIDADE POBOACIONAL 2013		DENSIDADE (hab/Km2)	11,01

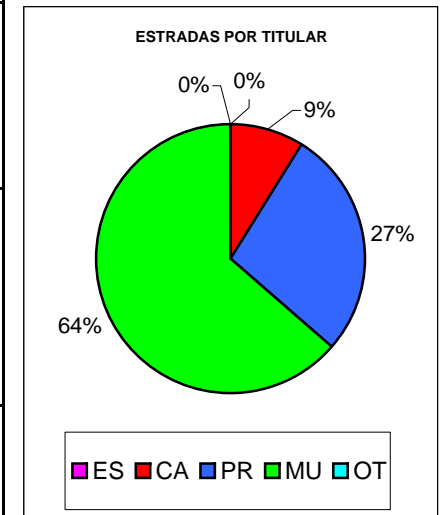




055 - Samos

DATOS BÁSICOS ESTRADAS:

ESTRADAS (EIEL 2013)	ESTATAIS (ES)	BO ESTADO (Km)	0,00
		REGULAR ESTADO (Km)	0,00
		MAL ESTADO (Km)	0,00
		EN EXECUCIÓN (Km)	0,00
		LONXITUDE TOTAL (Km)	0,00
		PORCENTAXE TOTAL MUN (%)	0,00
	AUTONÓMICAS (CA)	BO ESTADO (Km)	15,81
		REGULAR ESTADO (Km)	5,61
		MAL ESTADO (Km)	0,00
		EN EXECUCIÓN (Km)	0,00
		LONXITUDE TOTAL (Km)	21,42
		PORCENTAXE TOTAL MUN (%)	9,02
	PROVINCIAIS (PR)	BO ESTADO (Km)	26,99
		REGULAR ESTADO (Km)	37,51
		MAL ESTADO (Km)	0,69
		EN EXECUCIÓN (Km)	0,00
		LONXITUDE TOTAL (Km)	65,19
		PORCENTAXE TOTAL MUN (%)	27,47
	MUNICIPAIS (MU)	BO ESTADO (Km)	44,69
		REGULAR ESTADO (Km)	77,5
MAL ESTADO (Km)		28,55	
EN EXECUCIÓN (Km)		0,00	
LONXITUDE TOTAL (Km)		150,74	
PORCENTAXE TOTAL MUN (%)		63,51	
OUTRAS (OT)	BO ESTADO (Km)	0,00	
	REGULAR ESTADO (Km)	0,00	
	MAL ESTADO (Km)	0,00	
	EN EXECUCIÓN (Km)	0,00	
	LONXITUDE TOTAL (Km)	0,00	
	PORCENTAXE TOTAL MUN (%)	0,00	
TOTAIS	LONXITUDE (Km)	237,35	
INDICADORES	Km ESTRADAS / ha (SUP TOT MUN)	0,02	
	Km ESTRADAS / HABITANTE	0,15	

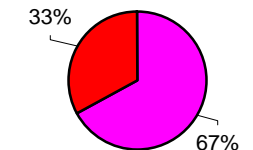




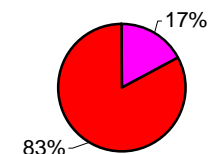
055 - Samos

DATOS BÁSICOS SERVICIOS MUNICIPAIS:

POBOAMENTOS (EIEL 2013)*	POBOAMENTOS INE	Nº	111
	POBOAMENTOS ENQUISADOS	Nº	33
		POBOACIÓN 2012	981
		HAB. ENQUISADOS/HAB. TOTAIS (%)	43,76
ABASTECIMIENTO (EIEL 2013)*	POBOAMENTOS SERVICIO DE AUGA	CON SERVICIO SUFICIENTE (SF)	18
		CON SERVICIO INSUFICIENTE (IN)	1
		SEN SERVICIO (NO)	14
	POBOACIÓN SERVICIO DE AUGA	POBOACION CONECTADA A REDE	658
		POBOACION NON CONECTADA A REDE	323
SANEAMIENTO (EIEL 2013)*	POBOAMENTOS SERVICIO DE SANEAMIENTO	CON SERVICIO	1
		SEN SERVICIO	32
	POBOACIÓN SERVICIO DE SANEAMIENTO	POBOACION CONECTADA A REDE	168
		POBOACION NON CONECTADA A REDE	813
POBOAMENTOS CON SERVICIO DE DEPURACIÓN	Nº	1	
	POBOACIÓN	168	
POBOAMENTOS SEN SERVICIO DE DEPURACIÓN	Nº	32	
	POBOACIÓN	813	
ALUMEADO PÚBLICO (EIEL 2013)*	POBOAMENTOS SEN ALUMEADO PÚBLICO	Nº	0
	PUNTOS DE LUZ PÚBLICOS	Nº	588
		POTENCIA (KW)	74,83
RECOLLIDA DE LIXO (EIEL 2013)*	POBOAMENTOS SEN RECOLLIDA DE LIXO	Nº	0
	CONTEDORES DE LIXO**	Nº	237

ABASTECIMIENTO
POBOAMENTOS EIEL

■ POB. CONECT
■ POB. NO CONECT

SANEAMIENTO
POBOAMENTOS EIEL

■ POB. CONECT
■ POB. NO CONECT

A poboación que se considera non conectada á rede, pode deberse a que non se conecta por vontade propia á rede municipal (Non Conectada), por dificultades físicas de conexión (Deficitaria: Regatos, Vagoadas...) ou por ter abastecemento autónomo (Rede de abastecemento autónomo).

A E.I.E.L. describe que unha vivenda non se considera deficitaria se posúe unha rede de abastecemento autónomo adecuada e que polas condicións físicas de situación da vivenda non permita conectarse a rede municipal.

* Datos referidos a Poboamentos enquisados na EIEL 2013

** Datos facilitados polos Concellos ou as empresas de recollida de lixo

**055 - Samos****DATOS BÁSICOS EQUIPAMENTOS MUNICIPAIS:**

EQUIPAMENTOS (EIEL 2013)*	CENTROS ASISTENCIAIS	Nº	2
		SUPERFICIE (m2)***	1293
	CENTROS CULTURAI E DE ESPARCIMENTO	Nº	15
		SUPERFICIE (m2)***	5485
	CENTROS DE EMERXENCIAS	Nº	1
		SUPERFICIE TOTAL (m2)	279
	CENTROS DE ENSINANZA	Nº	1
		SUPERFICIE (m2)***	1802
	CENTROS SANITARIOS	Nº	1
		SUPERFICIE (m2)***	326
	ESTABLECEMENTOS COLECTIVOS	Nº	1
		TIPO	Casa Cuartel de la Guardia Civil
	INSTALACIÓNS DEPORTIVAS	Nº	5
	SUPERFICIE TOTAL (m2)	5965	
MATADOIROS	Nº	0	
	SUPERFICIE (m2)***	-	
MERCADOS, LONXAS E RECINTOS DE FEIRA	Nº	0	
	SUPERFICIE TOTAL (m2)	-	
TANATORIOS	Nº	0	
	SUPERFICIE (m2)***	-	
PARQUES, XARDÍNS E ÁREAS NATURAI	Nº	17	
	SUPERFICIE TOTAL(m2)	24054	
CEMITERIOS	Nº	28	
	SUPERFICIE TOTAL (m2)	4954	
	SATURACIÓN MEDIA (%)	69,39	

* Datos referidos a Poboamentos enquisados na EIEL 2013

*** Os datos da superficie reflexada refírense á superficie baixo cuberta



055 - Samos

DATOS BÁSICOS CENTROS DE EMERXENCIAS:

CENTROS DE EMERXENCIA DE SAMOS					
TIPO	Nº	Nº PROFESIONAIS	Nº VOLUNTARIOS	SUP TOTAL (m2)	OBSERVACIÓN
Servicio de Extinción de Incendios	1	0	3	279	Extinción de Incendios, carroceta