



DEPUTACIÓN DE LUGO



SISTEMA DE INFORMACIÓN TERRITORIAL (SIT)
LABORATORIO DO TERRITORIO (LaboraTe)

ENQUISA SOBRE INFRAESTRUCTURA E EQUIPAMENTOS LOCAIS

EIEL - FASE 2013

FICHA MUNICIPAL

CONCELLO DE

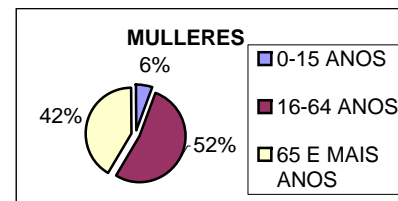
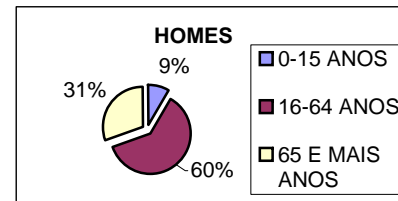
TRABADA



061 - Trabada

DATOS BÁSICOS POBOACION:

POBOACIÓN PADRÓN 1996 (INE)		POBOACIÓN TOTAL	1817
		POB. HOMES	870
		POB. MULLERES	947
POBOACIÓN NOMENCLÁTOR 2004 (INE)		POBOACIÓN TOTAL	1.552
POBOACIÓN PADRÓN 2013 (INE)	POBOACIÓN TOTAL	POBOACIÓN TOTAL	1.228
	POBOACIÓN HOMES	TOTAL	600
		0-15 ANOS	52
		16-64 ANOS	364
	POBOACIÓN MULLERES	TOTAL	628
		0-15 ANOS	36
		16-64 ANOS	331
65 E MAIS ANOS		261	

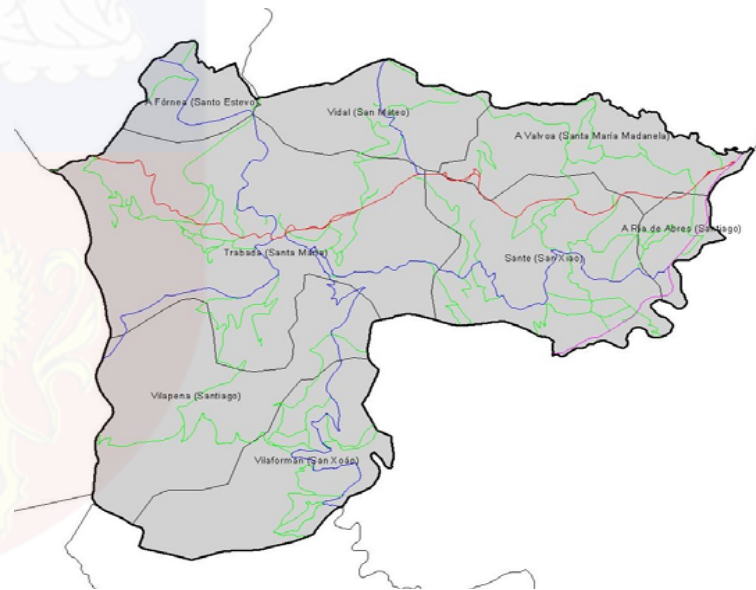


SUPERFICIE MUNICIPAL (EIEL)	SUPERFICIE (Km2)	82,07
-----------------------------	------------------	-------

A NIVEL PROVINCIAL



A NIVEL COMARCAL

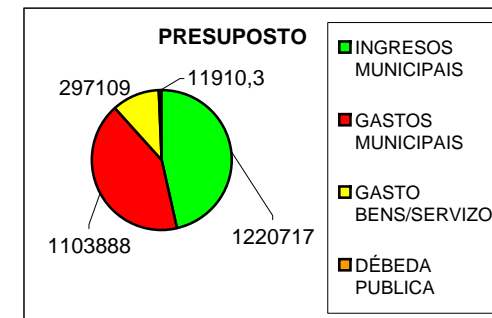
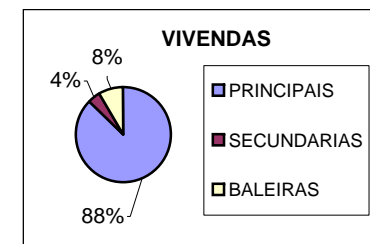




061 - Trabada

DATOS BÁSICOS ACTIVIDADE:

CENSO DE VIVENDAS 2011 (INE)	VIVENDAS FAMILIARES	TOTAL	710
		PRINCIPAIS	450
		SECUNDARIAS	85
		BALEIRAS	175
	VARIACION NETA PARQUE DE VIVENDAS	VIVENDAS	0
VIVENDAS POBOAMENTOS EIEL		TOTAL	402
		PRINCIPAIS	351
		SECUNDARIAS	18
		BALEIRAS	33
ACTIVIDADE (CONSELLERIA TRABALLO 2013)	TAXAS DE PARO	TOTAL PARADOS	56
		MENORES 25 ANOS	3
PRESUPOSTOS (MINHAP 2013)	DEREITOS LIQUIDADOS	INGRESOS MUNICIPAIS	1220716,59
		IMPOSTOS DIRECTOS	186780,42
		IMPOSTOS INDIRECTOS	57628,47
		TASAS E OUTROS	103258,23
	OBLIGACIÓNS RECOÑECIDAS	GASTOS MUNICIPAIS	1103888,26
		GASTOS PERSOAL	408583,92
		GASTO BENS/SERVIZO	297108,76
		GASTOS FINANCIEROS	4277,29
	DÉBEDA VIVA	DÉBEDA PUBLICA	11910,31
		DÉBEDA VIVA (miles €)	195
	ENDEBEDAMENTO HAB (€)	159	
DENSIDADE POBOACIONAL 2013		DENSIDADE (hab/Km2)	14,96

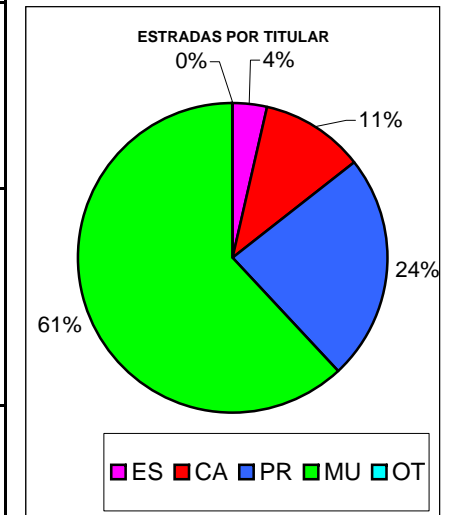




061 - Trabada

DATOS BÁSICOS ESTRADAS:

ESTRADAS (EIEL 2013)	ESTATAIS (ES)	BO ESTADO (Km)	6,19
		REGULAR ESTADO (Km)	0,00
		MAL ESTADO (Km)	0,00
		EN EXECUCIÓN (Km)	0,00
		LONXITUDE TOTAL (Km)	6,19
		PORCENTAXE TOTAL MUN (%)	3,53
	AUTONÓMICAS (CA)	BO ESTADO (Km)	15,68
		REGULAR ESTADO (Km)	3,37
		MAL ESTADO (Km)	0,00
		EN EXECUCIÓN (Km)	0,00
		LONXITUDE TOTAL (Km)	19,05
		PORCENTAXE TOTAL MUN (%)	10,86
	PROVINCIAIS (PR)	BO ESTADO (Km)	15,34
		REGULAR ESTADO (Km)	20,18
		MAL ESTADO (Km)	5,85
		EN EXECUCIÓN (Km)	0,00
		LONXITUDE TOTAL (Km)	41,37
		PORCENTAXE TOTAL MUN (%)	23,56
	MUNICIPAIS (MU)	% SOBRE TOTAL PR PROV (%)	1,01
		BO ESTADO (Km)	32,76
		REGULAR ESTADO (Km)	61,62
MAL ESTADO (Km)		14,59	
EN EXECUCIÓN (Km)		0,00	
LONXITUDE TOTAL (Km)		108,97	
OUTRAS (OT)	PORCENTAXE TOTAL MUN (%)	62,06	
	BO ESTADO (Km)	0,00	
	REGULAR ESTADO (Km)	0,00	
	MAL ESTADO (Km)	0,00	
	EN EXECUCIÓN (Km)	0,00	
	LONXITUDE TOTAL (Km)	0,00	
TOTAIS	LONXITUDE (Km)	175,58	
INDICADORES	Km ESTRADAS / ha (SUP TOT MUN)	0,02	
	Km ESTRADAS / HABITANTE	0,14	

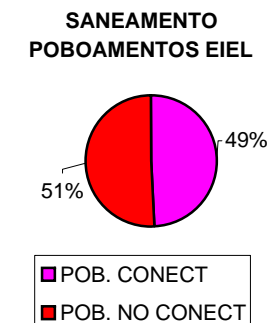
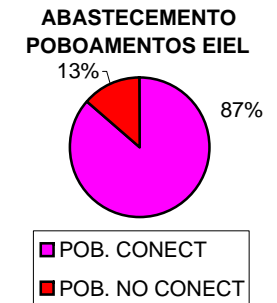




061 - Trabada

DATOS BÁSICOS SERVICIOS MUNICIPAIS:

POBOAMENTOS (EIEL 2013)*	POBOAMENTOS INE	Nº	122
	POBOAMENTOS ENQUISADOS	Nº	18
		POBOACIÓN 2012	831
		HAB. ENQUISADOS/HAB. TOTAIS (%)	45,73
ABASTECIMIENTO (EIEL 2013)*	POBOAMENTOS SERVICIO DE AUGA	CON SERVICIO SUFICIENTE (SF)	15
		CON SERVICIO INSUFICIENTE (IN)	0
		SEN SERVICIO (NO)	3
	POBOACIÓN SERVICIO DE AUGA	POBOACION CONECTADA A REDE	719
		POBOACION NON CONECTADA A REDE	112
SANEAMENTO (EIEL 2013)*	POBOAMENTOS SERVICIO DE SANEAMENTO	CON SERVICIO	6
		SEN SERVICIO	12
	POBOACIÓN SERVICIO DE SANEAMENTO	POBOACION CONECTADA A REDE	408
		POBOACION NON CONECTADA A REDE	423
	POBOAMENTOS CON SERVICIO DE DEPURACIÓN	Nº	6
POBOACIÓN		408	
POBOAMENTOS SEN SERVICIO DE DEPURACIÓN	Nº	12	
	POBOACIÓN	423	
ALUMEADO PÚBLICO (EIEL 2013)*	POBOAMENTOS SEN ALUMEADO PÚBLICO	Nº	0
	PUNTOS DE LUZ PÚBLICOS	Nº	405
			POTENCIA (KW)
RECOLLIDA DE LIXO (EIEL 2013)*	POBOAMENTOS SEN RECOLLIDA DE LIXO	Nº	0
	CONTEDORES DE LIXO**	Nº	112



A poboación que se considera non conectada á rede, pode deberse a que non se conecta por vontade propia á rede municipal (Non Conectada), por dificultades físicas de conexión (Deficitaria: Regatos, Vagoadas...) ou por ter abastecemento autónomo (Rede de abastecemento autónomo).

A E.I.E.L. describe que unha vivenda non se considera deficitaria se posúe unha rede de abastecemento autónomo adecuada e que polas condicións físicas de situación da vivenda non permita conectarse a rede municipal.

* Datos referidos a Poboamentos enquisados na EIEL 2013

** Datos facilitados polos Concellos ou as empresas de recollida de lixo



061 - Trabada

DATOS BÁSICOS EQUIPAMENTOS MUNICIPAIS:

EQUIPAMENTOS (EIEL 2013)*	CENTROS ASISTENCIAIS	Nº	0
		SUPERFICIE (m2)***	-
	CENTROS CULTURAI E DE ESPARCIMENTO	Nº	13
		SUPERFICIE (m2)***	2482
	CENTROS DE EMERXENCIAS	Nº	1
		SUPERFICIE TOTAL (m2)	116
	CENTROS DE ENSINANZA	Nº	1
		SUPERFICIE (m2)***	1610
	CENTROS SANITARIOS	Nº	1
		SUPERFICIE (m2)***	388
	ESTABLECEMENTOS COLECTIVOS	Nº	0
		TIPO	-
	INSTALACIÓNS DEPORTIVAS	Nº	8
	SUPERFICIE TOTAL (m2)	45921	
MATADOIROS	Nº	0	
	SUPERFICIE (m2)***	-	
MERCADOS, LONXAS E RECINTOS DE FEIRA	Nº	0	
	SUPERFICIE TOTAL (m2)	-	
TANATORIOS	Nº	0	
	SUPERFICIE (m2)***	-	
PARQUES, XARDÍNS E ÁREAS NATURAI	Nº	12	
	SUPERFICIE TOTAL(m2)	146196	
CEMITERIOS	Nº	7	
	SUPERFICIE TOTAL (m2)	2644	
	SATURACIÓN MEDIA (%)	75,71	

* Datos referidos a Poboamentos enquisados na EIEL 2013

*** Os datos da superficie reflexada refírense á superficie baixo cuberta



061 - Trabada

DATOS BÁSICOS CENTROS DE EMERXENCIAS:

CENTROS DE EMERXENCIA DE TRABADA					
TIPO	Nº	Nº PROFESIONAIS	Nº VOLUNTARIOS	SUP TOTAL (m2)	OBSERVACIÓN
Extincion de Incendios	1	0	6	116	En baixos de centro de saúde