



DEPUTACIÓN DE LUGO



SISTEMA DE INFORMACIÓN TERRITORIAL (SIT)
LABORATORIO DO TERRITORIO (LaboraTe)

ENQUISA SOBRE INFRAESTRUCTURA E EQUIPAMENTOS LOCAIS

EIEL - FASE 2013

FICHA MUNICIPAL

CONCELLO DE

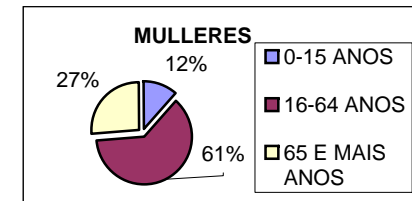
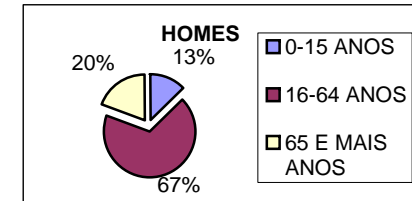
VIVEIRO



066 - Viveiro

DATOS BÁSICOS POBOACION:

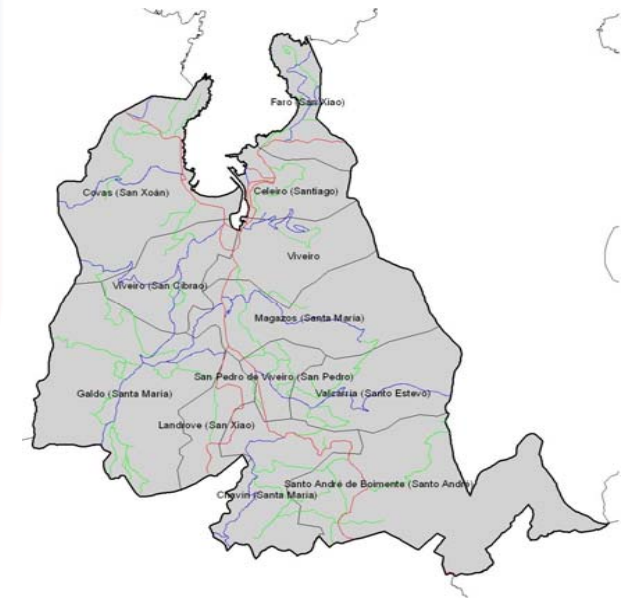
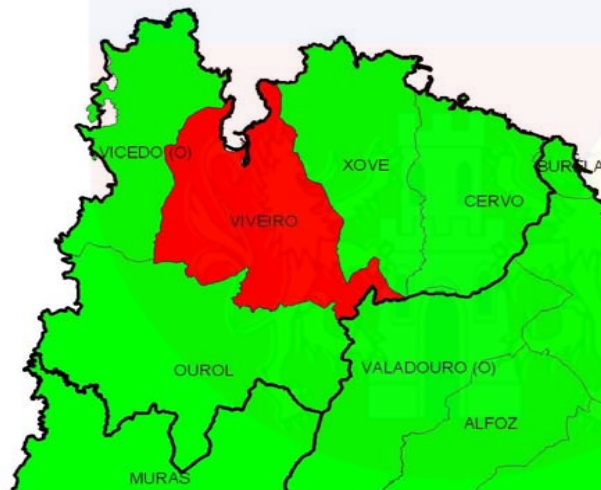
| | | | |
|----------------------------------|--------------------|------------------|--------|
| POBOACIÓN PADRÓN 1996 (INE) | | POBOACIÓN TOTAL | 15209 |
| | | POB. HOMES | 7362 |
| | | POB. MULLERES | 7847 |
| POBOACIÓN NOMENCLÁTOR 2004 (INE) | | POBOACIÓN TOTAL | 15.389 |
| POBOACIÓN PADRÓN 2013 (INE) | POBOACIÓN TOTAL | POBOACIÓN TOTAL | 16.016 |
| | POBOACIÓN HOMES | TOTAL | 7.839 |
| | | 0-15 ANOS | 996 |
| | | 16-64 ANOS | 5308 |
| | 65 E MAIS ANOS | 1535 | |
| | POBOACIÓN MULLERES | TOTAL | 8.177 |
| | | 0-15 ANOS | 961 |
| | | 16-64 ANOS | 5049 |
| | | 65 E MAIS ANOS | 2167 |
| SUPERFICIE MUNICIPAL (EIEL) | | SUPERFICIE (Km2) | 108,77 |



A NIVEL PROVINCIAL



A NIVEL COMARCAL

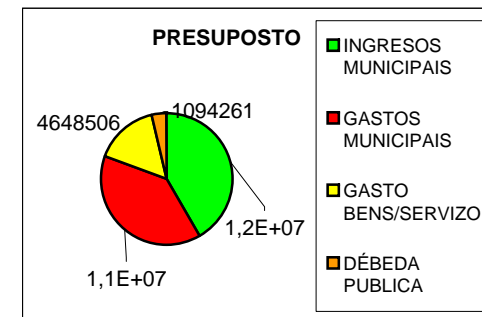
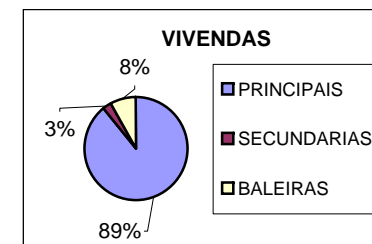




066 - Viveiro

DATOS BÁSICOS ACTIVIDADE:

| | | | |
|---|-----------------------------------|-----------------------|-------------|
| CENSO DE VIVENDAS 2011 (INE) | VIVENDAS FAMILIARES | TOTAL | 10.950 |
| | | PRINCIPAIS | 6.290 |
| | | SECUNDARIAS | 2075 |
| | | BALEIRAS | 2590 |
| | VARIACION NETA PARQUE DE VIVENDAS | VIVENDAS | 4 |
| VIVENDAS POBOAMENTOS EIEL | | TOTAL | 8929 |
| | | PRINCIPAIS | 7961 |
| | | SECUNDARIAS | 246 |
| | | BALEIRAS | 722 |
| ACTIVIDADE (CONSELLERIA TRABALLO 2013) | TAXAS DE PARO | TOTAL PARADOS | 1415 |
| | | MENORES 25 ANOS | 121 |
| PRESUPOSTOS (MINHAP 2013) | DEREITOS LIQUIDADOS | INGRESOS MUNICIPAIS | 12290143,99 |
| | | IMPOSTOS DIRECTOS | 4472965,3 |
| | | IMPOSTOS INDIRECTOS | -16677 |
| | | TASAS E OUTROS | 2950078,06 |
| | OBLIGACIÓNS RECOÑECIDAS | GASTOS MUNICIPAIS | 11370180,4 |
| | | GASTOS PERSOAL | 4866008,6 |
| | | GASTO BENS/SERVIZO | 4648505,97 |
| DÉBEDA VIVA | GASTOS FINANCIEROS | 618087,7 | |
| | DÉBEDA PUBLICA | 1094260,93 | |
| DENSIDADE POBOACIONAL 2013 | | DÉBEDA VIVA (miles €) | 13873 |
| | | ENDEBEDAMENTO HAB (€) | 866 |
| | | DENSIDADE (hab/Km2) | 147,25 |

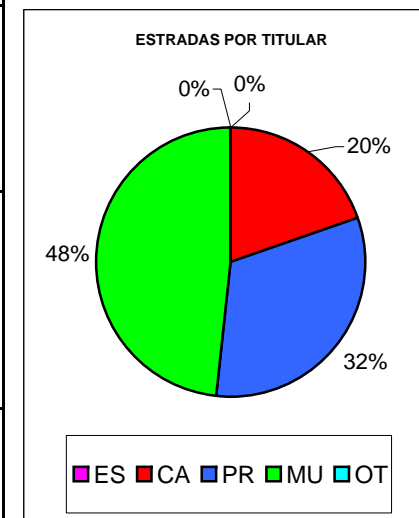




066 - Viveiro

DATOS BÁSICOS ESTRADAS:

| | | | |
|----------------------|--------------------------------|---------------------------|-------|
| ESTRADAS (EIEL 2013) | ESTATAIS (ES) | BO ESTADO (Km) | 0,00 |
| | | REGULAR ESTADO (Km) | 0,00 |
| | | MAL ESTADO (Km) | 0,00 |
| | | EN EXECUCIÓN (Km) | 0,00 |
| | | LONXITUDE TOTAL (Km) | 0,00 |
| | | PORCENTAXE TOTAL MUN (%) | 0,00 |
| | AUTONÓMICAS (CA) | BO ESTADO (Km) | 30,02 |
| | | REGULAR ESTADO (Km) | 2,22 |
| | | MAL ESTADO (Km) | 0,88 |
| | | EN EXECUCIÓN (Km) | 0,00 |
| | | LONXITUDE TOTAL (Km) | 33,12 |
| | | PORCENTAXE TOTAL MUN (%) | 19,82 |
| | PROVINCIAIS (PR) | BO ESTADO (Km) | 15,43 |
| | | REGULAR ESTADO (Km) | 28,96 |
| | | MAL ESTADO (Km) | 8,64 |
| | | EN EXECUCIÓN (Km) | 0,00 |
| | | LONXITUDE TOTAL (Km) | 53,03 |
| | | PORCENTAXE TOTAL MUN (%) | 31,74 |
| | MUNICIPAIS (MU) | % SOBRE TOTAL PR PROV (%) | 1,29 |
| | | BO ESTADO (Km) | 3,68 |
| REGULAR ESTADO (Km) | | 62,63 | |
| MAL ESTADO (Km) | | 14,64 | |
| EN EXECUCIÓN (Km) | | 0,00 | |
| LONXITUDE TOTAL (Km) | | 80,95 | |
| OUTRAS (OT) | PORCENTAXE TOTAL MUN (%) | 48,44 | |
| | BO ESTADO (Km) | 0,00 | |
| | REGULAR ESTADO (Km) | 0,00 | |
| | MAL ESTADO (Km) | 0,00 | |
| | EN EXECUCIÓN (Km) | 0,00 | |
| | LONXITUDE TOTAL (Km) | 0,00 | |
| TOTAIS | LONXITUDE (Km) | 167,1 | |
| INDICADORES | Km ESTRADAS / ha (SUP TOT MUN) | 0,02 | |
| | Km ESTRADAS / HABITANTE | 0,01 | |





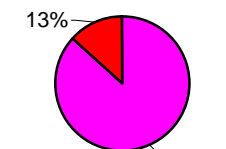
066 - Viveiro

DATOS BÁSICOS SERVICIOS MUNICIPAIS:

| | | | |
|--|------------------------------------|---------------------------------|--------|
| POBOAMENTOS (EIEL 2013)* | POBOAMENTOS INE | Nº | 245 |
| | POBOAMENTOS ENQUISADOS | Nº | 41 |
| | | POBOACIÓN 2012 | 15207 |
| | | HAB. ENQUISADOS/HAB. TOTAIS (%) | 99,99 |
| ABASTECIMIENTO (EIEL 2013)* | POBOAMENTOS SERVICIO DE AUGA | CON SERVICIO SUFICIENTE (SF) | 35 |
| | | CON SERVICIO INSUFICIENTE (IN) | 0 |
| | | SEN SERVICIO (NO) | 6 |
| | POBOACIÓN SERVICIO DE AUGA | POBOACION CONECTADA A REDE | 14687 |
| | | POBOACION NON CONECTADA A REDE | 520 |
| SANEAMENTO (EIEL 2013)* | POBOAMENTOS SERVICIO DE SANEAMENTO | CON SERVICIO | 14 |
| | | SEN SERVICIO | 27 |
| | POBOACIÓN SERVICIO DE SANEAMENTO | POBOACION CONECTADA A REDE | 13186 |
| | | POBOACION NON CONECTADA A REDE | 2021 |
| POBOAMENTOS CON SERVICIO DE DEPURACIÓN | Nº | 14 | |
| | POBOACIÓN | 13186 | |
| POBOAMENTOS SEN SERVICIO DE DEPURACIÓN | Nº | 27 | |
| | POBOACIÓN | 2021 | |
| ALUMEADO PÚBLICO (EIEL 2013)* | POBOAMENTOS SEN ALUMEADO PÚBLICO | Nº | 0 |
| | PUNTOS DE LUZ PÚBLICOS | Nº | 2651 |
| | | POTENCIA (KW) | 357,75 |
| RECOLLIDA DE LIXO (EIEL 2013)* | POBOAMENTOS SEN RECOLLIDA DE LIXO | Nº | 7 |
| | CONTEDORES DE LIXO** | Nº | 452 |

ABASTECIMIENTO
POBOAMENTOS EIEL

■ POB. CONECT
■ POB. NO CONECT

SANEAMENTO
POBOAMENTOS EIEL

■ POB. CONECT
■ POB. NO CONECT

A poboación que se considera non conectada á rede, pode deberse a que non se conecta por vontade propia á rede municipal (Non Conectada), por dificultades físicas de conexión (Deficitaria: Regatos, Vagoadas...) ou por ter abastecemento autónomo (Rede de abastecemento autónomo).

A E.I.E.L. describe que unha vivenda non se considera deficitaria se posúe unha rede de abastecemento autónomo adecuada e que polas condicións físicas de situación da vivenda non permita conectarse a rede municipal.

* Datos referidos a Poboamentos enquisados na EIEL 2013

** Datos facilitados polos Concellos ou as empresas de recollida de lixo



066 - Viveiro

DATOS BÁSICOS EQUIPAMENTOS MUNICIPAIS:

| | | | |
|--------------------------------------|------------------------------------|-----------------------|-------|
| EQUIPAMENTOS (EIEL 2013)* | CENTROS ASISTENCIAIS | Nº | 3 |
| | | SUPERFICIE (m2)*** | 5320 |
| | CENTROS CULTURAI E DE ESPARCIMENTO | Nº | 24 |
| | | SUPERFICIE (m2)*** | 16749 |
| | CENTROS DE EMERXENCIAS | Nº | 3 |
| | | SUPERFICIE TOTAL (m2) | 1895 |
| | CENTROS DE ENSINANZA | Nº | 11 |
| | | SUPERFICIE (m2)*** | 21709 |
| | CENTROS SANITARIOS | Nº | 2 |
| | | SUPERFICIE (m2)*** | 2130 |
| | ESTABLECEMENTOS COLECTIVOS | Nº | |
| | | TIPO | 4 |
| | INSTALACIÓNS DEPORTIVAS | Nº | 14 |
| | SUPERFICIE TOTAL (m2) | 87812 | |
| MATADOIROS | Nº | 1 | |
| | SUPERFICIE (m2)*** | 1000 | |
| MERCADOS, LONXAS E RECINTOS DE FEIRA | Nº | 5 | |
| | SUPERFICIE TOTAL (m2) | 44212 | |
| TANATORIOS | Nº | 2 | |
| | SUPERFICIE (m2)*** | 400 | |
| PARQUES, XARDÍNS E ÁREAS NATURAI | Nº | 15 | |
| | SUPERFICIE TOTAL(m2) | 109621 | |
| CEMITERIOS | Nº | 14 | |
| | SUPERFICIE TOTAL (m2) | 24353 | |
| | SATURACIÓN MEDIA (%) | 73,29 | |

* Datos referidos a Poboamentos enquisados na EIEL 2013

*** Os datos da superficie reflexada refírense á superficie baixo cuberta



066 - Viveiro

DATOS BÁSICOS CENTROS DE EMERXENCIAS:

| CENTROS DE EMERXENCIA DE VIVEIRO | | | | | |
|-------------------------------------|----|-----------------|----------------|----------------|--|
| TIPO | Nº | Nº PROFESIONAIS | Nº VOLUNTARIOS | SUP TOTAL (m2) | OBSERVACIÓNS |
| Oficinas Protección Civil | 1 | 4 | 25 | 184 | Baixo no que está Prot. Civil e GRUMIR |
| Almacenes GRUMIR y Protección Civil | 2 | 3 | 20 | 886 | Grumir e Protección Civil |
| Parque de Bomberos | 3 | 22 | 0 | 5823 | Consortio comarcal. Diputación Prov. |

