



DEPUTACIÓN DE LUGO



SISTEMA DE INFORMACIÓN TERRITORIAL (SIT)
LABORATORIO DO TERRITORIO (LaboraTe)

ENQUISA DE INFRAESTRUTURA E EQUIPAMENTOS LOCAIS

EIEL - FASE 2014

FICHA MUNICIPAL

CONCELLO DE

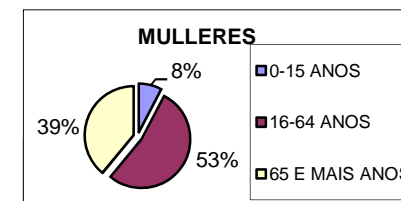
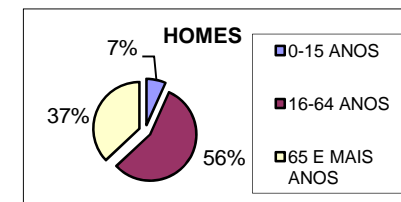
AS NOGAIS



037 - Nogais, As

DATOS BÁSICOS POBOACION:

POBOACIÓN PADRÓN 1996 (INE)		POBOACIÓN TOTAL	1.738
		POB. HOMES	907
		POB. MULLERES	831
POBOACIÓN NOMENCLÁTOR 2004 (INE)		POBOACIÓN TOTAL	1.501
POBOACIÓN PADRÓN 2014 (INE)	POBOACIÓN TOTAL	POBOACIÓN TOTAL	1.228
	POBOACIÓN HOMES	TOTAL	641
		0-15 ANOS	43
		16-64 ANOS	361
	65 E MAIS ANOS	237	
	POBOACIÓN MULLERES	TOTAL	587
		0-15 ANOS	45
16-64 ANOS		313	
65 E MAIS ANOS		229	

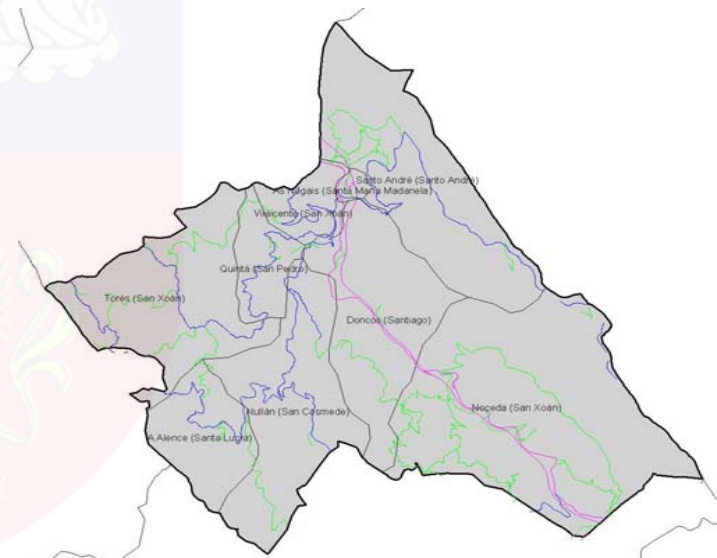
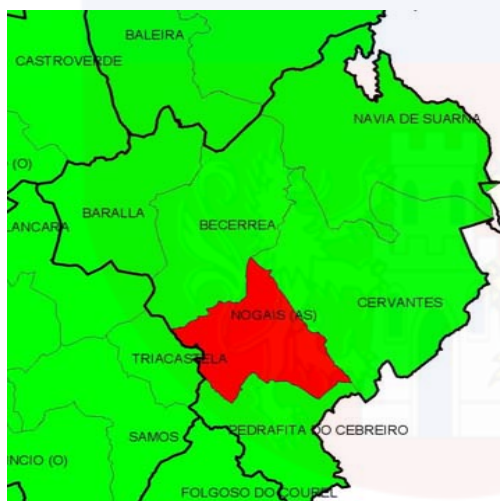


SUPERFICIE MUNICIPAL (EIEL)	SUPERFICIE (Km2)	110,97
-----------------------------	------------------	--------

A NIVEL PROVINCIAL



A NIVEL COMARCAL

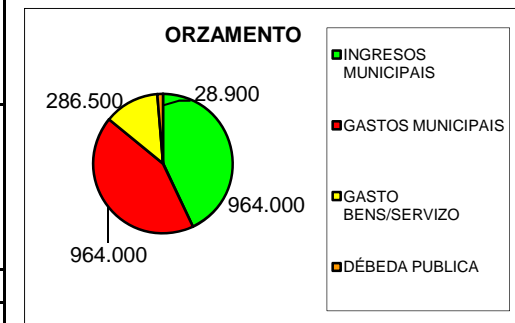
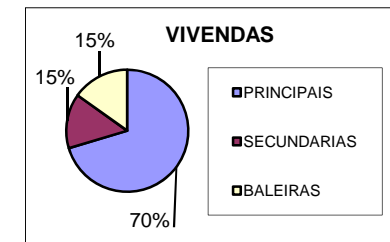




037 - Nogais, As

DATOS BÁSICOS ACTIVIDADE:

CENSO DE VIVENDAS 2011 (INE)	VIVENDAS FAMILIARES	TOTAL	650
		PRINCIPAIS	475
		SECUNDARIAS	85
		BALEIRAS	95
	VARIACION NETA PARQUE DE VIVENDAS	VIVENDAS	0
VIVENDAS POBOAMENTOS EIEL		TOTAL	628
		PRINCIPAIS	442
		SECUNDARIAS	91
		BALEIRAS	95
ACTIVIDADE (CONSELLERIA TRABALLO 2014)	TAXAS DE PARO	TOTAL PARADOS	72
		MENORES 25 ANOS	8
ORZAMENTOS (MINHAP 2014)	DEREITOS LIQUIDADOS	INGRESOS MUNICIPAIS	964.000
		IMPOSTOS DIRECTOS	119.700
		IMPOSTOS INDIRECTOS	7.000
		TASAS E OUTROS	81.800
	OBLIGACIÓNS RECOÑECIDAS	GASTOS MUNICIPAIS	964.000
		GASTOS PERSOAL	416.675
		GASTO BENS/SERVIZO	286.500
		GASTOS FINANCIEROS	6.800
		DÉBEDA PUBLICA	28.900
	DÉBEDA VIVA	DÉBEDA VIVA (miles €)	115
ENDEBEDAMENTO HAB (€)		94	
DENSIDADE POBOACIONAL 2014		DENSIDADE (hab/Km2)	11,07

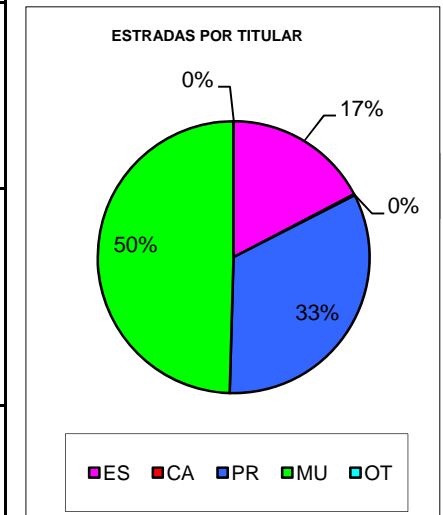




037 - Nogais, As

DATOS BÁSICOS ESTRADAS:

ESTRADAS (EIEL 2014)	ESTATAIS (ES)	BO ESTADO (Km)	30,30
		REGULAR ESTADO (Km)	0,40
		MAL ESTADO (Km)	0,00
		EN EXECUCIÓN (Km)	0,00
		LONXITUDE TOTAL (Km)	30,70
		PORCENTAXE TOTAL MUN (%)	17,31
	AUTONÓMICAS (CA)	BO ESTADO (Km)	0,30
		REGULAR ESTADO (Km)	0,00
		MAL ESTADO (Km)	0,00
		EN EXECUCIÓN (Km)	0,00
		LONXITUDE TOTAL (Km)	0,30
		PORCENTAXE TOTAL MUN (%)	0,17
	PROVINCIAIS (PR)	BO ESTADO (Km)	44,41
		REGULAR ESTADO (Km)	14,04
		MAL ESTADO (Km)	0,00
		EN EXECUCIÓN (Km)	0,00
		LONXITUDE TOTAL (Km)	58,45
		PORCENTAXE TOTAL MUN (%)	32,98
	MUNICIPAIS (MU)	BO ESTADO (Km)	42,98
		REGULAR ESTADO (Km)	28,75
MAL ESTADO (Km)		16,09	
EN EXECUCIÓN (Km)		0,00	
LONXITUDE TOTAL (Km)		87,82	
PORCENTAXE TOTAL MUN (%)		49,54	
OUTRAS (OT)	BO ESTADO (Km)	0,00	
	REGULAR ESTADO (Km)	0,00	
	MAL ESTADO (Km)	0,00	
	EN EXECUCIÓN (Km)	0,00	
	LONXITUDE TOTAL (Km)	0,00	
	PORCENTAXE TOTAL MUN (%)	0,00	
TOTAIS	LONXITUDE (Km)	177,27	
INDICADORES	Km ESTRADAS / ha (SUP TOT MUN)	0,02	
	Km ESTRADAS / HABITANTE	0,14	

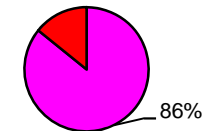




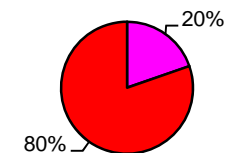
037 - Nogais, As

DATOS BÁSICOS SERVICIOS MUNICIPAIS:

POBOAMENTOS (EIEL 2014)*	POBOAMENTOS INE	Nº	54
	POBOAMENTOS ENQUISADOS	Nº	19
		POBOACIÓN 2013	950
		HAB. ENQUISADOS/HAB. TOTAIS (%)	54,66
ABASTECIMIENTO (EIEL 2014)*	POBOAMENTOS SERVICIO DE AUGA	CON SERVICIO SUFICIENTE (SF)	14
		CON SERVICIO INSUFICIENTE (IN)	3
		SEN SERVICIO (NO)	2
	POBOACIÓN SERVICIO DE AUGA	POBOACION CONECTADA A REDE	815
		POBOACION NON CONECTADA A REDE	135
SANEAMENTO (EIEL 2014)*	POBOAMENTOS SERVICIO DE SANEAMENTO	CON SERVICIO	2
		SEN SERVICIO	17
	POBOACIÓN SERVICIO DE SANEAMENTO	POBOACION CONECTADA A REDE	187
		POBOACION NON CONECTADA A REDE	763
POBOAMENTOS CON SERVICIO DE DEPURACIÓN	Nº	1	
	POBOACIÓN	187	
POBOAMENTOS SEN SERVICIO DE DEPURACIÓN	Nº	17	
	POBOACIÓN	763	
ALUMEADO PÚBLICO (EIEL 2014)*	POBOAMENTOS SEN ALUMEADO PÚBLICO	Nº	0
	PUNTOS DE LUZ PÚBLICOS	Nº	460
		POTENCIA (KW)	26,47
RECOLLIDA DE LIXO (EIEL 2014)*	POBOAMENTOS SEN RECOLLIDA DE LIXO	Nº	0
	CONTEDORES DE LIXO**	Nº	76

ABASTECIMIENTO
POBOAMENTOS EIEL
14%

■ POB. CONECT
■ POB. NO CONECT

SANEAMENTO
POBOAMENTOS EIEL
20%

■ POB. CONECT
■ POB. NO CONECT

A poboación que se considera non conectada á rede, pode deberse a que non se conecta por vontade propia á rede municipal (Non Conectada), por dificultades físicas de conexión (Deficitaria: Regatos, Vagoadas...) ou por ter abastecemento autónomo (Rede de abastecemento autónomo).

A E.I.E.L. describe que unha vivenda non se considera deficitaria se posúe unha rede de abastecemento autónomo adecuada e que polas condicións físicas de situación da vivenda non permita conectarse a rede municipal.

* Datos referidos a Poboamentos enquisados na EIEL 2014

** Datos facilitados polos Concellos ou as empresas de recollida de lixo



037 - Nogais, As

DATOS BÁSICOS EQUIPAMENTOS MUNICIPAIS:

EQUIPAMENTOS (EIEL 2014)*	CENTROS ASISTENCIAIS	Nº	1
		SUPERFICIE (m2)***	690
	CENTROS CULTURAI E DE ESPARCIMENTO	Nº	3
		SUPERFICIE (m2)***	1.260
	CENTROS DE EMERXENCIAS	Nº	1
		SUPERFICIE TOTAL (m2)	20
	CENTROS DE ENSINANZA	Nº	1
		SUPERFICIE (m2)***	1.786
	CENTROS SANITARIOS	Nº	1
		SUPERFICIE (m2)***	313
	ESTABLECEMENTOS COLECTIVOS	Nº	1
		TIPO	Casa Cuartel de la Guardia Civil
	INSTALACIÓNS DEPORTIVAS	Nº	4
	SUPERFICIE TOTAL (m2)	5.547	
MATADOIROS	Nº	0	
	SUPERFICIE (m2)***	0	
MERCADOS, LONXAS E RECINTOS DE FEIRA	Nº	0	
	SUPERFICIE TOTAL (m2)	0	
TANATORIOS	Nº	2	
	SUPERFICIE (m2)***	368	
PARQUES, XARDÍNS E ÁREAS NATURAI	Nº	7	
	SUPERFICIE TOTAL(m2)	9.059	
CEMITERIOS	Nº	9	
	SUPERFICIE TOTAL (m2)	3.227	
	SATURACIÓN MEDIA (%)	83,89	

* Datos referidos a Poboamentos enquisados na EIEL 2014

*** Os datos da superficie reflexada refírense á superficie baixo cuberta



037 - Nogais, As

DATOS BÁSICOS CENTROS DE EMERXENCIAS:

CENTROS DE EMERXENCIA DE NOGAIS, AS					
TIPO	Nº	Nº PROFESIONAIS	Nº VOLUNTARIOS	SUP TOTAL (m2)	OBSERVACIÓN
Vehículo pick-up de incendios	1	8	0	20	Extinción de incendios

