



DEPUTACIÓN DE LUGO



SISTEMA DE INFORMACIÓN TERRITORIAL (SIT)
LABORATORIO DO TERRITORIO (LaboraTe)

ENQUISA DE INFRAESTRUTURA E EQUIPAMENTOS LOCAIS

EIEL - FASE 2014

FICHA MUNICIPAL

CONCELLO DE

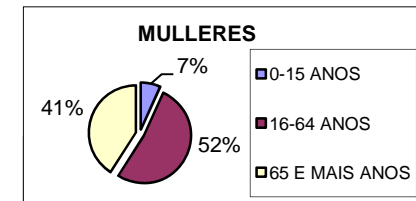
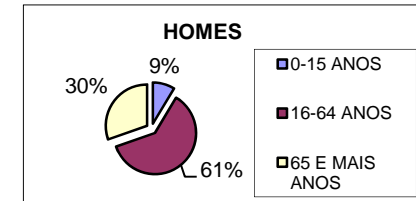
TRABADA



061 - Trabada

DATOS BÁSICOS POBOACION:

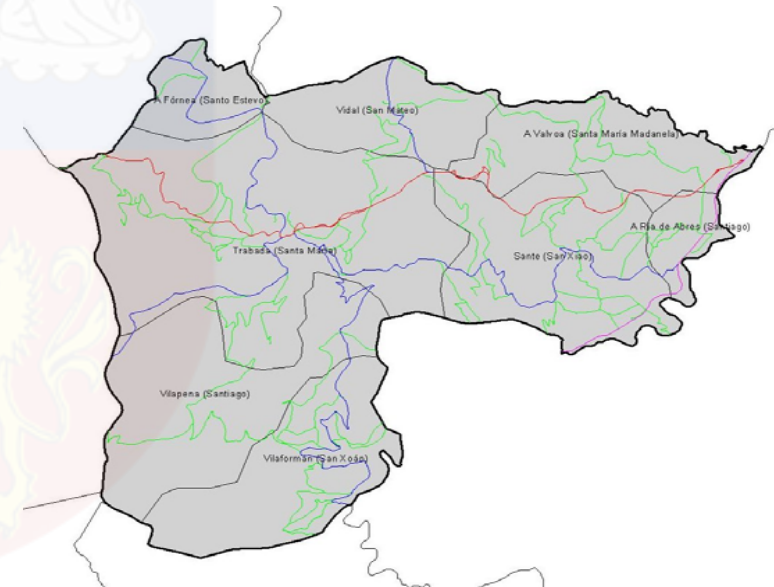
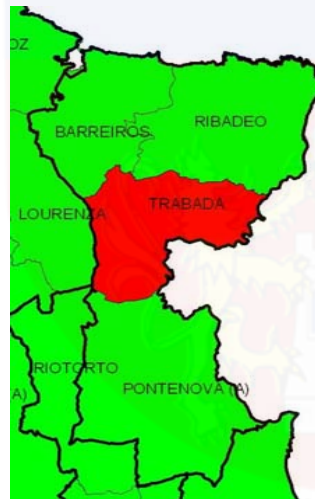
POBOACIÓN PADRÓN 1996 (INE)		POBOACIÓN TOTAL	1.817
		POB. HOMES	870
		POB. MULLERES	947
POBOACIÓN NOMENCLÁTOR 2004 (INE)		POBOACIÓN TOTAL	1.552
POBOACIÓN PADRÓN 2014 (INE)	POBOACIÓN TOTAL	POBOACIÓN TOTAL	1.203
	POBOACIÓN HOMES	TOTAL	580
		0-15 ANOS	50
		16-64 ANOS	354
	POBOACIÓN MULLERES	65 E MAIS ANOS	176
		TOTAL	623
		0-15 ANOS	42
		16-64 ANOS	326
		65 E MAIS ANOS	255
SUPERFICIE MUNICIPAL (EIEL)		SUPERFICIE (Km2)	82,07



A NIVEL PROVINCIAL



A NIVEL COMARCAL

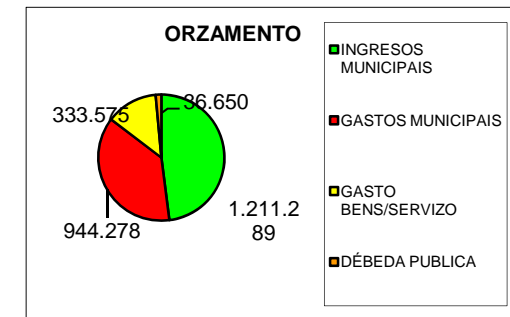
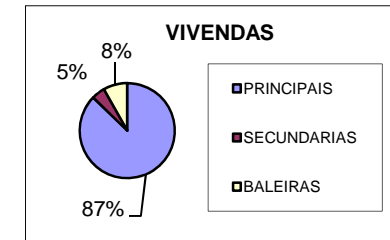




061 - Trabada

DATOS BÁSICOS ACTIVIDADE:

CENSO DE VIVENDAS 2011 (INE)	VIVENDAS FAMILIARES	TOTAL	710
		PRINCIPAIS	450
		SECUNDARIAS	85
		BALEIRAS	175
	VARIACION NETA PARQUE DE VIVENDAS	VIVENDAS	1
VIVENDAS POBOAMENTOS EIEL		TOTAL	402
		PRINCIPAIS	351
		SECUNDARIAS	18
		BALEIRAS	33
ACTIVIDADE (CONSELLERIA TRABALLO 2014)	TAXAS DE PARO	TOTAL PARADOS	54
		MENORES 25 ANOS	5
ORZAMENTOS (MINHAP 2014)	DEREITOS LIQUIDADOS	INGRESOS MUNICIPAIS	1.211.289
		IMPOSTOS DIRECTOS	250.105
		IMPOSTOS INDIRECTOS	254.000
		TASAS E OUTROS	102.130
	OBLIGACIÓNS RECOÑECIDAS	GASTOS MUNICIPAIS	944.278
		GASTOS PERSOAL	371.704
		GASTO BENS/SERVIZO	333.575
		GASTOS FINANCIEROS	16.750
		DÉBEDA PUBLICA	36.650
	DÉBEDA VIVA	DÉBEDA VIVA (miles €)	249
ENDEBEDAMENTO HAB (€)		207	
DENSIDADE POBOACIONAL 2014		DENSIDADE (hab/Km2)	14,66

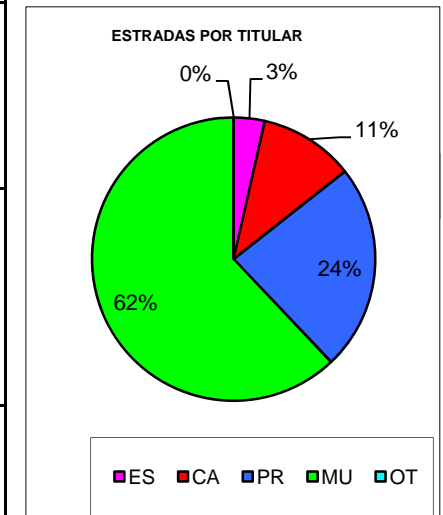




061 - Trabada

DATOS BÁSICOS ESTRADAS:

ESTRADAS (EIEL 2014)	ESTATAIS (ES)	BO ESTADO (Km)	6,19
		REGULAR ESTADO (Km)	0,00
		MAL ESTADO (Km)	0,00
		EN EXECUCIÓN (Km)	0,00
		LONXITUDE TOTAL (Km)	6,19
		PORCENTAXE TOTAL MUN (%)	3,53
	AUTONÓMICAS (CA)	BO ESTADO (Km)	15,68
		REGULAR ESTADO (Km)	3,37
		MAL ESTADO (Km)	0,00
		EN EXECUCIÓN (Km)	0,00
		LONXITUDE TOTAL (Km)	19,05
		PORCENTAXE TOTAL MUN (%)	10,86
	PROVINCIAIS (PR)	BO ESTADO (Km)	15,34
		REGULAR ESTADO (Km)	20,18
		MAL ESTADO (Km)	5,85
		EN EXECUCIÓN (Km)	0,00
		LONXITUDE TOTAL (Km)	41,37
PORCENTAXE TOTAL MUN (%)		23,56	
MUNICIPAIS (MU)	BO ESTADO (Km)	33,87	
	REGULAR ESTADO (Km)	60,51	
	MAL ESTADO (Km)	14,59	
	EN EXECUCIÓN (Km)	0,00	
	LONXITUDE TOTAL (Km)	108,97	
	PORCENTAXE TOTAL MUN (%)	62,06	
OUTRAS (OT)	BO ESTADO (Km)	0,00	
	REGULAR ESTADO (Km)	0,00	
	MAL ESTADO (Km)	0,00	
	EN EXECUCIÓN (Km)	0,00	
	LONXITUDE TOTAL (Km)	0,00	
	PORCENTAXE TOTAL MUN (%)	0,00	
TOTAIS	LONXITUDE (Km)	175,58	
INDICADORES	Km ESTRADAS / ha (SUP TOT MUN)	0,02	
	Km ESTRADAS / HABITANTE	0,14	

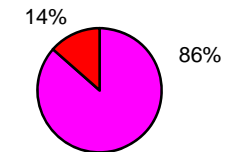
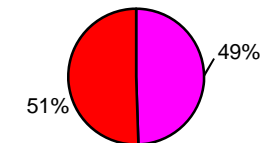




061 - Trabada

DATOS BÁSICOS SERVICIOS MUNICIPAIS:

POBOAMENTOS (EIEL 2014)*	POBOAMENTOS INE	Nº	122
	POBOAMENTOS ENQUISADOS	Nº	18
POBOACIÓN 2013		805	
HAB. ENQUISADOS/HAB. TOTAIS (%)		44,30	
ABASTECIMIENTO (EIEL 2014)*	POBOAMENTOS SERVICIO DE AUGA	CON SERVICIO SUFICIENTE (SF)	15
		CON SERVICIO INSUFICIENTE (IN)	0
		SEN SERVICIO (NO)	3
	POBOACIÓN SERVICIO DE AUGA	POBOACION CONECTADA A REDE	696
	POBOACION NON CONECTADA A REDE	109	
SANEAMENTO (EIEL 2014)*	POBOAMENTOS SERVICIO DE SANEAMENTO	CON SERVICIO	6
		SEN SERVICIO	12
	POBOACIÓN SERVICIO DE SANEAMENTO	POBOACION CONECTADA A REDE	398
		POBOACION NON CONECTADA A REDE	407
	POBOAMENTOS CON SERVICIO DE DEPURACIÓN	Nº	6
POBOAMENTOS SEN SERVICIO DE DEPURACIÓN	Nº	12	
ALUMEADO PÚBLICO (EIEL 2014)*	POBOAMENTOS SEN ALUMEADO PÚBLICO	Nº	0
	PUNTOS DE LUZ PÚBLICOS	Nº	405
		POTENCIA (KW)	57,24
RECOLLIDA DE LIXO (EIEL 2014)*	POBOAMENTOS SEN RECOLLIDA DE LIXO	Nº	0
	CONTEDORES DE LIXO**	Nº	112

ABASTECIMIENTO
POBOAMENTOS EIELSANEAMENTO
POBOAMENTOS EIEL

A poboación que se considera non conectada á rede, pode deberse a que non se conecta por vontade propia á rede municipal (Non Conectada), por dificultades físicas de conexión (Deficitaria: Regatos, Vagoadas...) ou por ter abastecemento autónomo (Rede de abastecemento autónomo).

A E.I.E.L. describe que unha vivenda non se considera deficitaria se posúe unha rede de abastecemento autónomo adecuada e que polas condicións físicas de situación da vivenda non permita conectarse a rede municipal.

* Datos referidos a Poboamentos enquisados na EIEL 2014

** Datos facilitados polos Concellos ou as empresas de recollida de lixo



061 - Trabada

DATOS BÁSICOS EQUIPAMENTOS MUNICIPAIS:

EQUIPAMENTOS (EIEL 2014)*	CENTROS ASISTENCIAIS	Nº	0
		SUPERFICIE (m2)***	
	CENTROS CULTURAI E DE ESPARCIMENTO	Nº	13
		SUPERFICIE (m2)***	2.482
	CENTROS DE EMERXENCIAS	Nº	1
		SUPERFICIE TOTAL (m2)	116
	CENTROS DE ENSINANZA	Nº	1
		SUPERFICIE (m2)***	1.610
	CENTROS SANITARIOS	Nº	1
		SUPERFICIE (m2)***	388
	ESTABLECEMENTOS COLECTIVOS	Nº	0
		TIPO	
	INSTALACIÓNS DEPORTIVAS	Nº	8
	SUPERFICIE TOTAL (m2)	45.921	
MATADOIROS	Nº	0	
	SUPERFICIE (m2)***		
MERCADOS, LONXAS E RECINTOS DE FEIRA	Nº	0	
	SUPERFICIE TOTAL (m2)		
TANATORIOS	Nº	1	
	SUPERFICIE (m2)***	180	
PARQUES, XARDÍNS E ÁREAS NATURAI	Nº	12	
	SUPERFICIE TOTAL(m2)	146.196	
CEMITERIOS	Nº	7	
	SUPERFICIE TOTAL (m2)	2.644	
	SATURACIÓN MEDIA (%)	75,71	

* Datos referidos a Poboamentos enquisados na EIEL 2014

*** Os datos da superficie reflexada refírense á superficie baixo cuberta



061 - Trabada

DATOS BÁSICOS CENTROS DE EMERXENCIAS:

CENTROS DE EMERXENCIA DE TRABADA					
TIPO	Nº	Nº PROFESIONAIS	Nº VOLUNTARIOS	SUP TOTAL (m2)	OBSERVACIÓN
Extincion de Incendios	1	0	6	116	En baixos de centro de saúde