



DEPUTACIÓN DE LUGO



SISTEMA DE INFORMACIÓN TERRITORIAL (SIT)
LABORATORIO DO TERRITORIO (LaboraTe)

ENQUISA DE INFRAESTRUTURA E EQUIPAMENTOS LOCAIS

EIEL - FASE 2015

FICHA MUNICIPAL

CONCELLO DE

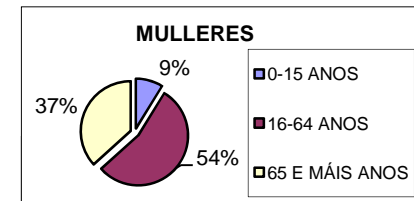
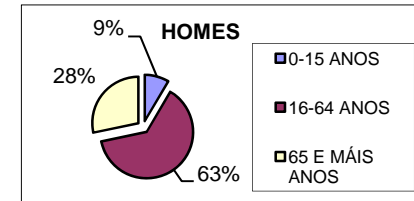
CASTRO DE REI



010 - Castro de Rei

DATOS BÁSICOS POBOACIÓN:

POBOACIÓN PADRÓN 1996 (INE)		POBOACIÓN TOTAL	5.833
		POB. HOMES	2.937
		POB. MULLERES	2.896
POBOACIÓN NOMENCLÁTOR 2004 (INE)		POBOACIÓN TOTAL	5.856
POBOACIÓN PADRÓN 2015 (INE)	POBOACIÓN TOTAL	POBOACIÓN TOTAL	5.057
	POBOACIÓN HOMES	TOTAL	2.476
		0-15 ANOS	209
		16-64 ANOS	1567
	65 E MÁIS ANOS	700	
	POBOACIÓN MULLERES	TOTAL	2.581
		0-15 ANOS	227
16-64 ANOS		1.408	
65 E MÁIS ANOS		946	

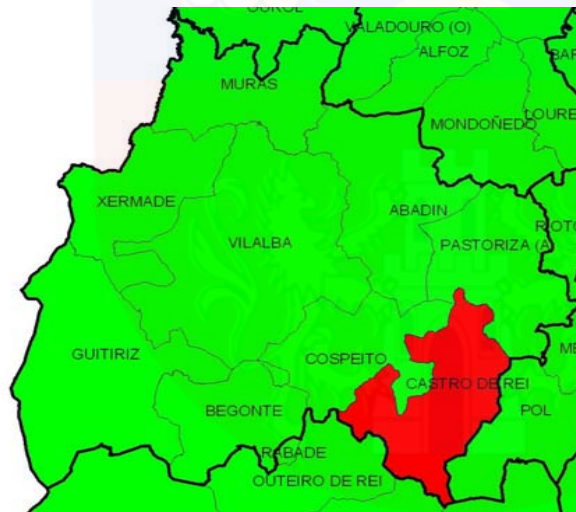


SUPERFICIE MUNICIPAL (EIEL)	SUPERFICIE (Km ²)	176,24
-----------------------------	-------------------------------	--------

A NIVEL PROVINCIAL



A NIVEL COMARCAL

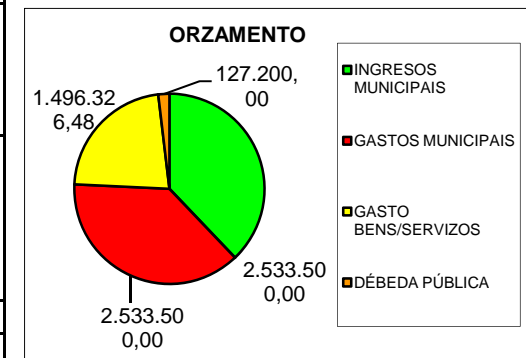
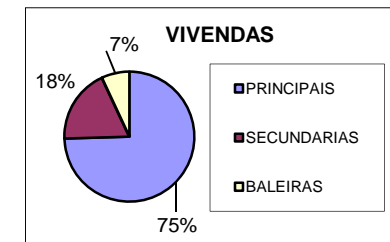




010 - Castro de Rei

DATOS BÁSICOS ACTIVIDADE:

CENSO DE VIVENDAS 2011 (INE)	VIVENDAS FAMILIARES	TOTAL	2.410
		PRINCIPAIS	1.950
		SECUNDARIAS	215
		BALEIRAS	245
	VARIACIÓN NETA PARQUE DE VIVENDAS	VIVENDAS	0
VIVENDAS POBOAMENTOS EIEL		TOTAL	1.364
		PRINCIPAIS	1.017
		SECUNDARIAS	252
		BALEIRAS	95
ACTIVIDADE (CONSELLERIA TRABALLO 2015)	TAXAS DE PARO	TOTAL PARADOS	218
		MENORES 25 ANOS	10
ORZAMENTOS (MINHAP 2015)	DEREITOS LIQUIDADOS	INGRESOS MUNICIPAIS	2.533.500,00
		IMPOSTOS DIRECTOS	713.300,00
		IMPOSTOS INDIRECTOS	50.100,00
		TAXAS E OUTROS	354.729,28
	OBRIGACIÓNS RECOÑECIDAS	GASTOS MUNICIPAIS	2.533.500,00
		GASTOS PERSOAL	580.825,45
		GASTO BENS/SERVIZOS	1.496.326,48
		GASTOS FINANCIEROS	42.200,00
	DÉBEDA VIVA	DÉBEDA PÚBLICA	127.200,00
		DÉBEDA VIVA (miles €)	1.034
	ENDEBEDAMENTO HAB (€)	204	
DENSIDADE POBOACIONAL 2015		DENSIDADE (hab/Km ²)	28,69

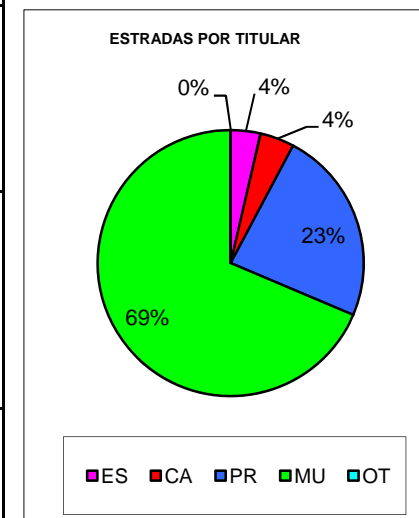




010 - Castro de Rei

DATOS BÁSICOS ESTRADAS:

ESTRADAS (EIEL 2015)	ESTATAIS (ES)	BO ESTADO (Km)	13,78
		REGULAR ESTADO (Km)	0,00
		MAL ESTADO (Km)	0,00
		EN EXECUCIÓN (Km)	0,00
		LONXITUDE TOTAL (Km)	13,78
		PORCENTAXE TOTAL MUN (%)	3,62
	AUTONÓMICAS (CA)	BO ESTADO (Km)	10,60
		REGULAR ESTADO (Km)	5,19
		MAL ESTADO (Km)	0,00
		EN EXECUCIÓN (Km)	0,00
		LONXITUDE TOTAL (Km)	15,79
		PORCENTAXE TOTAL MUN (%)	4,15
	PROVINCIAIS (PR)	BO ESTADO (Km)	56,47
		REGULAR ESTADO (Km)	33,38
		MAL ESTADO (Km)	0,00
		EN EXECUCIÓN (Km)	0,00
		LONXITUDE TOTAL (Km)	89,85
		PORCENTAXE TOTAL MUN (%)	23,60
	MUNICIPAIS (MU)	% SOBRE TOTAL PR PROV (%)	2,20
		BO ESTADO (Km)	115,02
		REGULAR ESTADO (Km)	123,76
MAL ESTADO (Km)		22,56	
EN EXECUCIÓN (Km)		0,00	
LONXITUDE TOTAL (Km)		261,34	
OUTRAS (OT)	PORCENTAXE TOTAL MUN (%)	68,64	
	BO ESTADO (Km)	0,00	
	REGULAR ESTADO (Km)	0,00	
	MAL ESTADO (Km)	0,00	
	EN EXECUCIÓN (Km)	0,00	
	LONXITUDE TOTAL (Km)	0,00	
TOTAIS	LONXITUDE (Km)	380,76	
INDICADORES	Km ESTRADAS / ha (SUP TOT MUN)	0,02	
	Km ESTRADAS / HABITANTE	0,07	





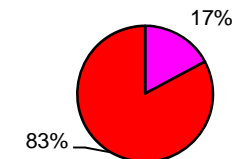
010 - Castro de Rei

DATOS BÁSICOS SERVICIOS MUNICIPAIS:

POBOAMENTOS (EIEL 2015)*	POBOAMENTOS INE	Nº	251
	POBOAMENTOS ENQUISADOS	Nº	55
		POBOACIÓN 2014	3.302
		HAB. ENQUISADOS/HAB. TOTAIS (%)	56,61
ABASTECIMIENTO (EIEL 2015)*	POBOAMENTOS SERVICIO DE AUGA	CON SERVICIO SUFICIENTE (SF)	42
		CON SERVICIO INSUFICIENTE (IN)	2
		SEN SERVICIO (NO)	11
	POBOACIÓN SERVICIO DE AUGA	POBOACIÓN CONECTADA Á REDE	2.441
		POBOACIÓN NON CONECTADA Á REDE	861
SANEAMENTO (EIEL 2015)*	POBOAMENTOS SERVICIO DE SANEAMENTO	CON SERVICIO	7
		SEN SERVICIO	48
	POBOACIÓN SERVICIO DE SANEAMENTO	POBOACIÓN CONECTADA Á REDE	566
		POBOACIÓN NON CONECTADA Á REDE	2.736
	POBOAMENTOS CON SERVICIO DE DEPURACIÓN	Nº	6
POBOACIÓN		566	
POBOAMENTOS SEN SERVICIO DE DEPURACIÓN	Nº	48	
	POBOACIÓN	2.736	
ALUMEADO PÚBLICO (EIEL 2015)*	POBOAMENTOS SEN ALUMEADO PÚBLICO	Nº	0
	PUNTOS DE LUZ PÚBLICOS	Nº	940
		POTENCIA (KW)	72,075
RECOLLIDA DE LIXO (EIEL 2015)*	POBOAMENTOS SEN RECOLLIDA DE LIXO	Nº	0
	CONTEDORES DE LIXO**	Nº	245

ABASTECIMIENTO
POBOAMENTOS EIEL

■ POB. CONECT
■ POB. NON CONECT

SANEAMENTO
POBOAMENTOS EIEL

■ POB. CONECT
■ POB. NON CONECT

A poboación que se considera non conectada á rede, pode deberse a que non se conecta por vontade propia á rede municipal (Non Conectada), por dificultades físicas de conexión (Deficitaria: Regatos, Vagoadas...) ou por ter abastecemento autónomo (Rede de abastecemento autónomo).

A E.I.E.L. describe que unha vivenda non se considera deficitaria se posúe unha rede de abastecemento autónomo adecuada e que polas condicións físicas de situación da vivenda non permita conectarse a rede municipal.

* Datos referidos a Poboamentos enquisados na EIEL 2015

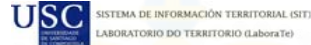
** Datos facilitados polos Concellos ou as empresas de recollida de lixo

**010 - Castro de Rei****DATOS BÁSICOS EQUIPAMENTOS MUNICIPAIS:**

EQUIPAMENTOS (EIEL 2015)*	CENTROS ASISTENCIAIS	Nº	4
		SUPERFICIE (m ²)***	15.694
	CENTROS CULTURAI E DE ESPARCIMENTO	Nº	16
		SUPERFICIE (m ²)***	6.573
	CENTROS DE EMERXENCIAS	Nº	1
		SUPERFICIE TOTAL (m ²)	15
	CENTROS DE ENSINANZA	Nº	3
		SUPERFICIE (m ²)***	17.380
	CENTROS SANITARIOS	Nº	2
		SUPERFICIE (m ²)***	1.570
	ESTABLECEMENTOS COLECTIVOS	Nº	1
		TIPO	Casa Cuartel de la Guardia Civil
INSTALACIÓNS DEPORTIVAS	Nº	13	
	SUPERFICIE TOTAL (m ²)	45.809	
MATADOIROS	Nº	2	
	SUPERFICIE (m ²)***	6.201	
MERCADOS, LONXAS E RECINTOS DE FEIRA	Nº	1	
	SUPERFICIE TOTAL (m ²)	16.870	
TANATORIOS	Nº	1	
	SUPERFICIE (m ²)***	450	
PARQUES, XARDÍNS E ÁREAS NATURAI	Nº	15	
	SUPERFICIE TOTAL(m ²)	67.111	
CEMITERIOS	Nº	28	
	SUPERFICIE TOTAL (m ²)	16.088	
	SATURACIÓN MEDIA (%)	67,57	

* Datos referidos a Poboamentos enquisados na EIEL 2015

*** Os datos da superficie reflexada refírense á superficie baixo cuberta



010 - Castro de Rei

DATOS BÁSICOS CENTROS DE EMERXENCIAS:

CENTROS DE EMERXENCIA DE CASTRO DE REI					
TIPO	Nº	Nº PROFESIONAIS	Nº VOLUNTARIOS	SUP TOTAL (m ²)	OBSERVACIÓN
Servizo extinción de incendios	1	1	0	15	2 carroquetas compartido con Cospeito

