



DEPUTACIÓN DE LUGO



SISTEMA DE INFORMACIÓN TERRITORIAL (SIT)
LABORATORIO DO TERRITORIO (LaboraTe)

ENQUISA DE INFRAESTRUTURA E EQUIPAMENTOS LOCAIS

EIEL - FASE 2015

FICHA MUNICIPAL

CONCELLO DE

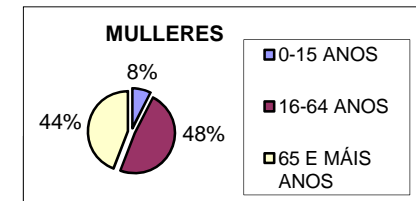
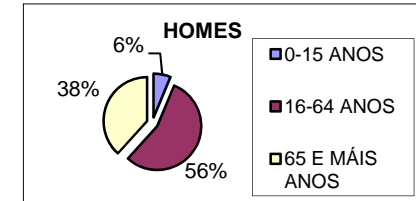
RIOTORTO



054 - Riotorto

DATOS BÁSICOS POBOACIÓN:

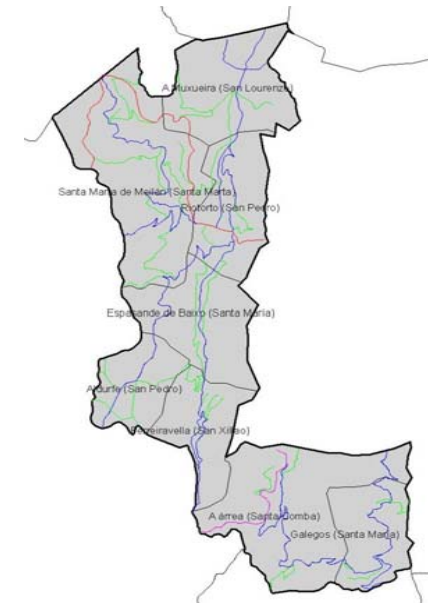
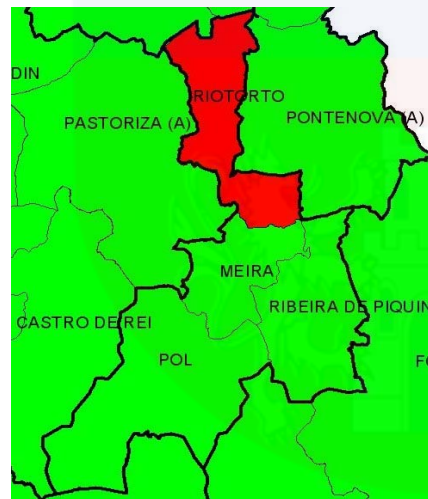
POBOACIÓN PADRÓN 1996 (INE)		POBOACIÓN TOTAL	2.046
		POB. HOMES	1.009
		POB. MULLERES	1.037
POBOACIÓN NOMENCLÁTOR 2004 (INE)		POBOACIÓN TOTAL	1.726
POBOACIÓN PADRÓN 2015 (INE)	POBOACIÓN TOTAL	POBOACIÓN TOTAL	1.322
	POBOACIÓN HOMES	TOTAL	656
		0-15 ANOS	41
		16-64 ANOS	364
	65 E MÁIS ANOS	251	
	POBOACIÓN MULLERES	TOTAL	666
		0-15 ANOS	50
16-64 ANOS		322	
65 E MÁIS ANOS		294	
SUPERFICIE MUNICIPAL (EIEL)		SUPERFICIE (Km ²)	66,83



A NIVEL PROVINCIAL



A NIVEL COMARCAL

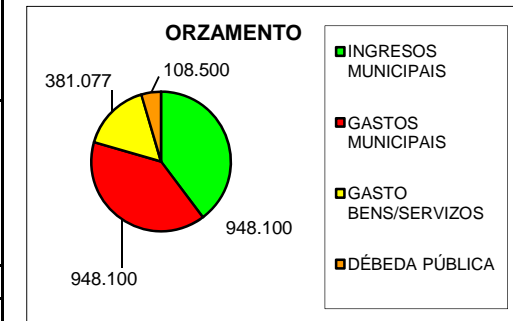
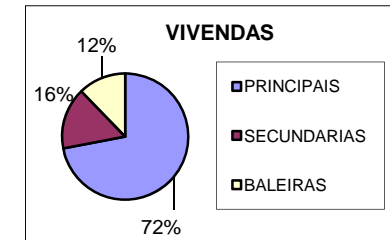




054 - Riotorto

DATOS BÁSICOS ACTIVIDADE:

CENSO DE VIVENDAS 2011 (INE)	VIVENDAS FAMILIARES	TOTAL	980
		PRINCIPAIS	535
		SECUNDARIAS	250
		BALEIRAS	195
	VARIACIÓN NETA PARQUE DE VIVENDAS	VIVENDAS	0
VIVENDAS POBOAMENTOS EIEL		TOTAL	735
		PRINCIPAIS	529
		SECUNDARIAS	116
		BALEIRAS	90
ACTIVIDADE (CONSELLERIA TRABALLO 2015)	TAXAS DE PARO	TOTAL PARADOS	40
		MENORES 25 ANOS	1
ORZAMENTOS (MINHAP 2015)	DEREITOS LIQUIDADOS	INGRESOS MUNICIPAIS	948.100
		IMPOSTOS DIRECTOS	222.500
		IMPOSTOS INDIRECTOS	23.000
		TAXAS E OUTROS	87.000
	OBRIGACIÓNS RECOÑECIDAS	GASTOS MUNICIPAIS	948.100
		GASTOS PERSOAL	392.023
		GASTO BENS/SERVIZOS	381.077
		GASTOS FINANCIEROS	17.500
		DÉBEDA PÚBLICA	108.500
	DÉBEDA VIVA	DÉBEDA VIVA (miles €)	558
ENDEBEDAMENTO HAB (€)		422	
DENSIDADE POBOACIONAL 2015		DENSIDADE (hab/Km ²)	19,78

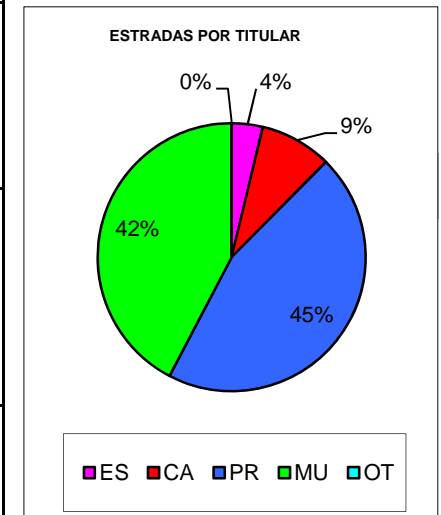




054 - Riotorto

DATOS BÁSICOS ESTRADAS:

ESTRADAS (EIEL 2015)	ESTATAIS (ES)	BO ESTADO (Km)	4,70
		REGULAR ESTADO (Km)	0,41
		MAL ESTADO (Km)	0,00
		EN EXECUCIÓN (Km)	0,00
		LONXITUDE TOTAL (Km)	5,11
		PORCENTAXE TOTAL MUN (%)	3,76
	AUTONÓMICAS (CA)	BO ESTADO (Km)	11,80
		REGULAR ESTADO (Km)	0,00
		MAL ESTADO (Km)	0,00
		EN EXECUCIÓN (Km)	0,00
		LONXITUDE TOTAL (Km)	11,80
		PORCENTAXE TOTAL MUN (%)	8,67
	PROVINCIAIS (PR)	BO ESTADO (Km)	49,64
		REGULAR ESTADO (Km)	11,91
		MAL ESTADO (Km)	0,00
		EN EXECUCIÓN (Km)	0,00
		LONXITUDE TOTAL (Km)	61,55
		PORCENTAXE TOTAL MUN (%)	45,24
	MUNICIPAIS (MU)	BO ESTADO (Km)	43,73
		REGULAR ESTADO (Km)	7,42
MAL ESTADO (Km)		6,44	
EN EXECUCIÓN (Km)		0,00	
LONXITUDE TOTAL (Km)		57,59	
PORCENTAXE TOTAL MUN (%)		42,33	
OUTRAS (OT)	BO ESTADO (Km)	0,00	
	REGULAR ESTADO (Km)	0,00	
	MAL ESTADO (Km)	0,00	
	EN EXECUCIÓN (Km)	0,00	
	LONXITUDE TOTAL (Km)	0,00	
	PORCENTAXE TOTAL MUN (%)	0,00	
TOTAIS	LONXITUDE (Km)	136,05	
INDICADORES	Km ESTRADAS / ha (SUP TOT MUN)	0,02	
	Km ESTRADAS / HABITANTE	0,1	





054 - Riotorto

DATOS BÁSICOS SERVICIOS MUNICIPALES:

POBOAMENTOS (EIEL 2015)*	POBOAMENTOS INE	Nº	64
	POBOAMENTOS ENQUISADOS	Nº	30
		POBOACIÓN 2014	1.220
		HAB. ENQUISADOS/HAB. TOTAIS (%)	59,63
ABASTECIMIENTO (EIEL 2015)*	POBOAMENTOS SERVICIO DE AUGA	CON SERVICIO SUFICIENTE (SF)	25
		CON SERVICIO INSUFICIENTE (IN)	0
		SEN SERVICIO (NO)	5
	POBOACIÓN SERVICIO DE AUGA	POBOACIÓN CONECTADA Á REDE	1.066
		POBOACIÓN NON CONECTADA Á REDE	154
SANEAMENTO (EIEL 2015)*	POBOAMENTOS SERVICIO DE SANEAMENTO	CON SERVICIO	11
		SEN SERVICIO	19
	POBOACIÓN SERVICIO DE SANEAMENTO	POBOACIÓN CONECTADA Á REDE	579
		POBOACIÓN NON CONECTADA Á REDE	641
	POBOAMENTOS CON SERVICIO DE DEPURACIÓN	Nº	11
		POBOACIÓN	579
	POBOAMENTOS SEN SERVICIO DE DEPURACIÓN	Nº	19
		POBOACIÓN	641
ALUMEADO PÚBLICO (EIEL 2015)*	POBOAMENTOS SEN ALUMEADO PÚBLICO	Nº	0
	PUNTOS DE LUZ PÚBLICOS	Nº	684
		POTENCIA (KW)	47,5
RECOLLIDA DE LIXO (EIEL 2015)*	POBOAMENTOS SEN RECOLLIDA DE LIXO	Nº	0
	CONTEDORES DE LIXO**	Nº	151

ABASTECIMIENTO
POBOAMENTOS EIEL

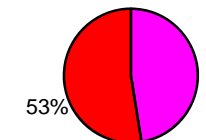
13%



87%

■ POB. CONECT

■ POB. NON CONECT

SANEAMENTO
POBOAMENTOS EIEL

47%

53%

■ POB. CONECT

■ POB. NON CONECT

A poboación que se considera non conectada á rede, pode deberse a que non se conecta por vontade propia á rede municipal (Non Conectada), por dificultades físicas de conexión (Deficitaria: Regatos, Vagoadas...) ou por ter abastecemento autónomo (Rede de abastecemento autónomo).

A E.I.E.L. describe que unha vivenda non se considera deficitaria se posúe unha rede de abastecemento autónomo adecuada e que polas condicións físicas de situación da vivenda non permita conectarse a rede municipal.

* Datos referidos a Poboamentos enquisados na EIEL 2015

** Datos facilitados polos Concellos ou as empresas de recollida de lixo



054 - Riotorto

DATOS BÁSICOS EQUIPAMENTOS MUNICIPAIS:

EQUIPAMENTOS (EIEL 2015)*	CENTROS ASISTENCIAIS	Nº	2
		SUPERFICIE (m ²)***	1.477
	CENTROS CULTURAI E DE ESPARCIMENTO	Nº	15
		SUPERFICIE (m ²)***	2.685
	CENTROS DE EMERXENCIAS	Nº	1
		SUPERFICIE TOTAL (m ²)	134
	CENTROS DE ENSINANZA	Nº	1
		SUPERFICIE (m ²)***	2.726
	CENTROS SANITARIOS	Nº	1
		SUPERFICIE (m ²)***	298
	ESTABLECEMENTOS COLECTIVOS	Nº	0
		TIPO	
	INSTALACIÓNS DEPORTIVAS	Nº	8
	SUPERFICIE TOTAL (m ²)	27.004	
MATADOIROS	Nº	0	
	SUPERFICIE (m ²)***		
MERCADOS, LONXAS E RECINTOS DE FEIRA	Nº	0	
	SUPERFICIE TOTAL (m ²)		
TANATORIOS	Nº	1	
	SUPERFICIE (m ²)***	250	
PARQUES, XARDÍNS E ÁREAS NATURAI	Nº	8	
	SUPERFICIE TOTAL(m ²)	41.907	
CEMITERIOS	Nº	7	
	SUPERFICIE TOTAL (m ²)	4.746	
	SATURACIÓN MEDIA (%)	95,57	

* Datos referidos a Poboamentos enquisados na EIEL 2015

*** Os datos da superficie reflexada refírense á superficie baixo cuberta



054 - Riotorto

DATOS BÁSICOS CENTROS DE EMERXENCIAS:

CENTROS DE EMERXENCIA DE RIORTORTO					
TIPO	Nº	Nº PROFESIONAIS	Nº VOLUNTARIOS	SUP TOTAL (m ²)	OBSERVACIÓNS
Servizo de Extinción de Incendios	1	6	0	134	Localizado na Cámara Agraria