



DEPUTACIÓN DE LUGO



SISTEMA DE INFORMACIÓN TERRITORIAL (SIT)
LABORATORIO DO TERRITORIO (LaboraTe)

ENQUISA DE INFRAESTRUTURA E EQUIPAMENTOS LOCAIS

EIEL - FASE 2015

FICHA MUNICIPAL

CONCELLO DE

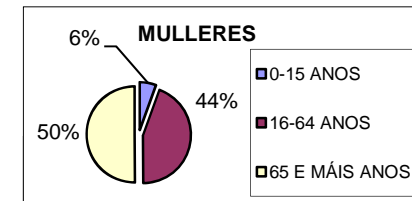
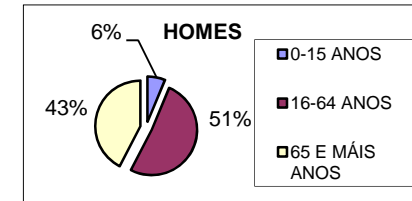
SOBER



059 - Sober

DATOS BÁSICOS POBOACIÓN:

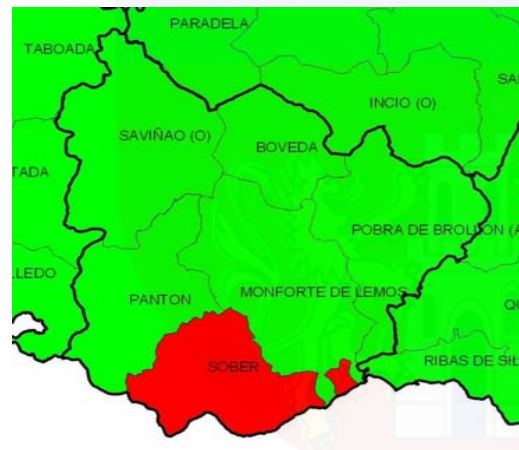
POBOACIÓN PADRÓN 1996 (INE)		POBOACIÓN TOTAL	3.331
		POB. HOMES	1.600
		POB. MULLERES	1.731
POBOACIÓN NOMENCLÁTOR 2004 (INE)		POBOACIÓN TOTAL	2.988
POBOACIÓN PADRÓN 2015 (INE)	POBOACIÓN TOTAL	POBOACIÓN TOTAL	2.375
	POBOACIÓN HOMES	TOTAL	1.163
		0-15 ANOS	73
		16-64 ANOS	597
	65 E MÁIS ANOS	493	
	POBOACIÓN MULLERES	TOTAL	1.212
		0-15 ANOS	67
		16-64 ANOS	538
		65 E MÁIS ANOS	607
SUPERFICIE MUNICIPAL (EIEL)		SUPERFICIE (Km ²)	133,66



A NIVEL PROVINCIAL



A NIVEL COMARCAL

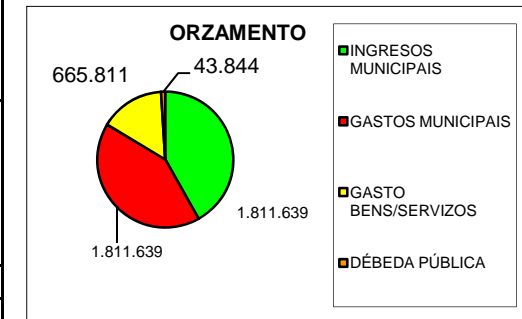
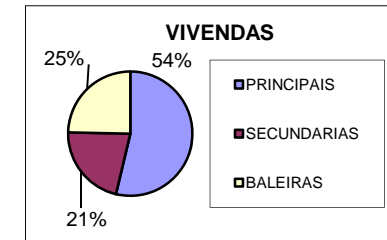




059 - Sober

DATOS BÁSICOS ACTIVIDADE:

CENSO DE VIVENDAS 2011 (INE)	VIVENDAS FAMILIARES	TOTAL	2.200
		PRINCIPAIS	1.085
		SECUNDARIAS	620
		BALEIRAS	495
	VARIACIÓN NETA PARQUE DE VIVENDAS	VIVENDAS	0
VIVENDAS POBOAMENTOS EIEL		TOTAL	1.629
		PRINCIPAIS	875
		SECUNDARIAS	352
		BALEIRAS	402
ACTIVIDADE (CONSELLERÍA TRABALLO 2015)	TAXAS DE PARO	TOTAL PARADOS	119
		MENORES 25 ANOS	5
ORZAMENTOS (MINHAP 2015)	DEREITOS LIQUIDADOS	INGRESOS MUNICIPAIS	1.811.639
		IMPOSTOS DIRECTOS	452.000
		IMPOSTOS INDIRECTOS	27.000
		TAXAS E OUTROS	345.174
ORZAMENTOS (MINHAP 2015)	OBRIGACIÓNS RECOÑECIDAS	GASTOS MUNICIPAIS	1.811.639
		GASTOS PERSOAL	705.282
		GASTO BENS/SERVIZOS	665.811
		GASTOS FINANCEIROS	7.361
		DÉBEDA PÚBLICA	43.844
ORZAMENTOS (MINHAP 2015)	DÉBEDA VIVA	DÉBEDA VIVA (miles €)	253
		ENDEBEDAMENTO HAB (€)	107
DENSIDADE POBOACIONAL 2015		DENSIDADE (hab/Km ²)	17,77

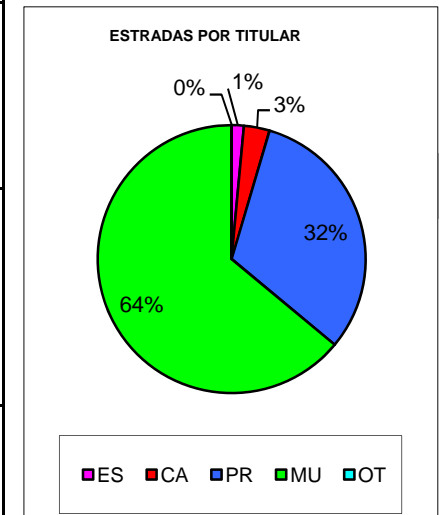




059 - Sober

DATOS BÁSICOS ESTRADAS:

ESTRADAS (EIEL 2015)	ESTATAIS (ES)	BO ESTADO (Km)	3,32
		REGULAR ESTADO (Km)	0,00
		MAL ESTADO (Km)	0,00
		EN EXECUCIÓN (Km)	0,00
		LONXITUDE TOTAL (Km)	3,32
		PORCENTAXE TOTAL MUN (%)	1,46
	AUTONÓMICAS (CA)	BO ESTADO (Km)	0,00
		REGULAR ESTADO (Km)	7,05
		MAL ESTADO (Km)	0,00
		EN EXECUCIÓN (Km)	0,00
		LONXITUDE TOTAL (Km)	7,05
		PORCENTAXE TOTAL MUN (%)	3,10
	PROVINCIAIS (PR)	BO ESTADO (Km)	19,02
		REGULAR ESTADO (Km)	46,36
		MAL ESTADO (Km)	6,20
		EN EXECUCIÓN (Km)	0,00
		LONXITUDE TOTAL (Km)	71,58
		PORCENTAXE TOTAL MUN (%)	31,48
	MUNICIPAIS (MU)	% SOBRE TOTAL PR PROV (%)	1,75
		BO ESTADO (Km)	25,73
		REGULAR ESTADO (Km)	61,81
MAL ESTADO (Km)		58,01	
EN EXECUCIÓN (Km)		0,00	
LONXITUDE TOTAL (Km)		145,55	
OUTRAS (OT)	PORCENTAXE TOTAL MUN (%)	63,96	
	BO ESTADO (Km)	0,00	
	REGULAR ESTADO (Km)	0,00	
	MAL ESTADO (Km)	0,00	
	EN EXECUCIÓN (Km)	0,00	
	LONXITUDE TOTAL (Km)	0,00	
TOTAIS	LONXITUDE (Km)	227,5	
INDICADORES	Km ESTRADAS / ha (SUP TOT MUN)	0,02	
	Km ESTRADAS / HABITANTE	0,09	

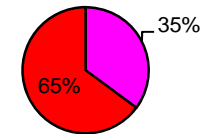




059 - Sober

DATOS BÁSICOS SERVICIOS MUNICIPALES:

POBOAMENTOS (EIEL 2015)*	POBOAMENTOS INE	Nº	207
	POBOAMENTOS ENQUISADOS	Nº	71
POBOAMENTOS SERVICIO DE AUGA		POBOACIÓN 2014	2.022
		HAB. ENQUISADOS/HAB. TOTAIS (%)	61
ABASTECIMIENTO (EIEL 2015)*	POBOAMENTOS SERVICIO DE AUGA	CON SERVICIO SUFICIENTE (SF)	13
		CON SERVICIO INSUFICIENTE (IN)	0
		SEN SERVICIO (NO)	58
SANEAMIENTO (EIEL 2015)*	POBOAMENTOS SERVICIO DE SANEAMIENTO	POBOACIÓN CONECTADA Á REDE	710
		POBOACIÓN NON CONECTADA Á REDE	1.312
	POBOACIÓN SERVICIO DE SANEAMIENTO	CON SERVICIO	22
		SEN SERVICIO	49
ALUMEADO PÚBLICO (EIEL 2015)*	POBOAMENTOS CON SERVICIO DE DEPURACIÓN	POBOACIÓN CONECTADA Á REDE	884
		POBOACIÓN NON CONECTADA Á REDE	1.138
	POBOAMENTOS SEN SERVICIO DE DEPURACIÓN	Nº	22
		POBOACIÓN	884
RECOLLIDA DE LIXO (EIEL 2015)*	POBOAMENTOS SEN RECOLLIDA DE LIXO	Nº	49
		POBOACIÓN	1.138
POBOAMENTOS SEN ALUMEADO PÚBLICO	Nº	0	
	PUNTOS DE LUZ PÚBLICOS	Nº	1.470
RECOLLIDA DE LIXO (EIEL 2015)*	CONTEDORES DE LIXO**	POTENCIA (KW)	100,68
		Nº	0
		Nº	193

ABASTECIMIENTO
POBOAMENTOS EIEL

■ POB. CONECT
■ POB. NON CONECT

SANEAMIENTO
POBOAMENTOS EIEL

■ POB. CONECT
■ POB. NON CONECT

A poboación que se considera non conectada á rede, pode deberse a que non se conecta por vontade propia á rede municipal (Non Conectada), por dificultades físicas de conexión (Deficitaria: Regatos, Vagoadas...) ou por ter abastecemento autónomo (Rede de abastecemento autónomo).

A E.I.E.L. describe que unha vivenda non se considera deficitaria se posúe unha rede de abastecemento autónomo adecuada e que polas condicións físicas de situación da vivenda non permita conectarse a rede municipal.

* Datos referidos a Poboamentos enquisados na EIEL 2015

** Datos facilitados polos Concellos ou as empresas de recollida de lixo



059 - Sober

DATOS BÁSICOS EQUIPAMENTOS MUNICIPAIS:

EQUIPAMENTOS (EIEL 2015)*	CENTROS ASISTENCIAIS	Nº	2
		SUPERFICIE (m ²)***	575
	CENTROS CULTURAI E DE ESPARCIMENTO	Nº	13
		SUPERFICIE (m ²)***	4.311
	CENTROS DE EMERXENCIAS	Nº	1
		SUPERFICIE TOTAL (m ²)	57
	CENTROS DE ENSINANZA	Nº	3
		SUPERFICIE (m ²)***	4.612
	CENTROS SANITARIOS	Nº	1
		SUPERFICIE (m ²)***	396
	ESTABLECEMENTOS COLECTIVOS	Nº	1
		TIPO	Casa Cuartel de la Guardia Civil
INSTALACIÓNS DEPORTIVAS	Nº	7	
	SUPERFICIE TOTAL (m ²)	19.983	
MATADOIROS	Nº	0	
	SUPERFICIE (m ²)***	0	
MERCADOS, LONXAS E RECINTOS DE FEIRA	Nº	0	
	SUPERFICIE TOTAL (m ²)	0	
TANATORIOS	Nº	1	
	SUPERFICIE (m ²)***	600	
PARQUES, XARDÍNS E ÁREAS NATURAI	Nº	10	
	SUPERFICIE TOTAL(m ²)	25.492	
CEMITERIOS	Nº	23	
	SUPERFICIE TOTAL (m ²)	7.995	
	SATURACIÓN MEDIA (%)	85	

* Datos referidos a Poboamentos enquisados na EIEL 2015

*** Os datos da superficie reflexada refírense á superficie baixo cuberta



059 - Sober

DATOS BÁSICOS CENTROS DE EMERXENCIAS:

CENTROS DE EMERXENCIA DE SOBER					
TIPO	Nº	Nº PROFESIONAIS	Nº VOLUNTARIOS	SUP TOTAL (m ²)	OBSERVACIÓNS
Extinción incendios	1	2	0	57	Carroceta incendios