



DEPUTACIÓN DE LUGO



SISTEMA DE INFORMACIÓN TERRITORIAL (SIT)
LABORATORIO DO TERRITORIO (LaboraTe)

ENQUISA DE INFRAESTRUTURA E EQUIPAMENTOS LOCAIS

EIEL - FASE 2016

FICHA MUNICIPAL

CONCELLO DE

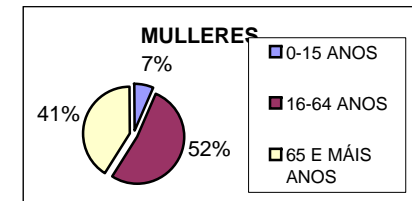
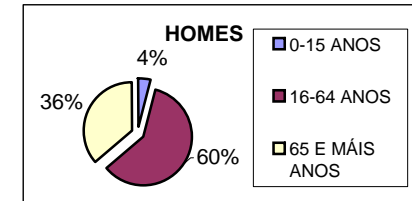
PARADELA



042 - Paradelas

DATOS BÁSICOS POBOACIÓN:

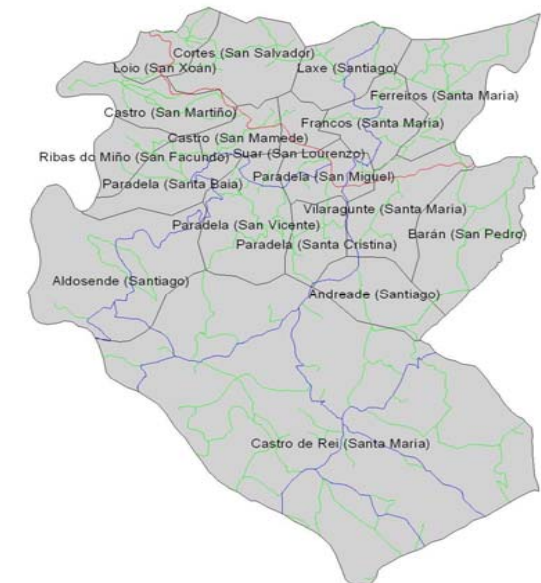
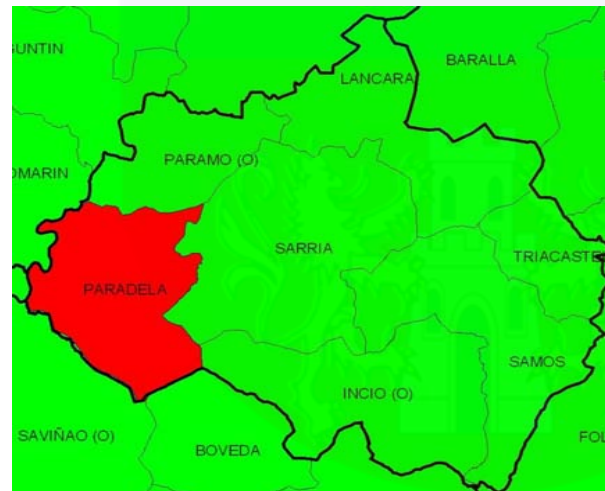
POBOACIÓN PADRÓN 1996 (INE)		POBOACIÓN TOTAL	2.867
		POB. HOMES	1.433
		POB. MULLERES	1.434
POBOACIÓN NOMENCLÁTOR 2004 (INE)		POBOACIÓN TOTAL	2.408
POBOACIÓN PADRÓN 2016 (INE)	POBOACIÓN TOTAL	POBOACIÓN TOTAL	1.887
	POBOACIÓN HOMES	TOTAL	946
		0-15 ANOS	40
		16-64 ANOS	562
	65 E MÁIS ANOS	344	
	POBOACIÓN MULLERES	TOTAL	941
		0-15 ANOS	62
		16-64 ANOS	492
		65 E MÁIS ANOS	387
	SUPERFICIE MUNICIPAL (EIEL)		SUPERFICIE (Km ²)



A NIVEL PROVINCIAL



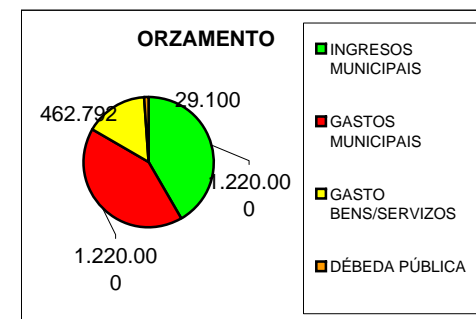
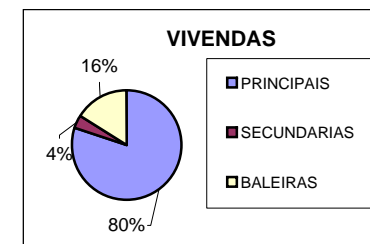
A NIVEL COMARCAL





DATOS BÁSICOS ACTIVIDADE:

CENSO DE VIVENDAS 2011 (INE)	VIVENDAS FAMILIARES	TOTAL	1.095
		PRINCIPAIS	650
		SECUNDARIAS	220
		BALEIRAS	220
	VARIACIÓN NETA PARQUE DE VIVENDAS	VIVENDAS	0
VIVENDAS POBOAMENTOS EIEL		TOTAL	806
		PRINCIPAIS	645
		SECUNDARIAS	31
		BALEIRAS	130
ACTIVIDADE (CONSELLERÍA TRABALLO 2016)	TAXAS DE PARO	TOTAL PARADOS	56
		MENORES 25 ANOS	2
ORZAMENTOS (MINHAP 2016)	DEREITOS LIQUIDADOS	INGRESOS MUNICIPAIS	1.220.000
		IMPOSTOS DIRECTOS	386.500
		IMPOSTOS INDIRECTOS	30.000
		TAXAS E OUTROS	121.000
	OBRIGACIÓNS RECOÑECIDAS	GASTOS MUNICIPAIS	1.220.000
		GASTOS PERSOAL	453.233
		GASTO BENS/SERVIZOS	462.792
		GASTOS FINANCIEROS	2.419
		DÉBEDA PÚBLICA	29.100
	DÉBEDA VIVA	DÉBEDA VIVA (miles €)	160
ENDEBEDAMENTO HAB (€)		85	
DENSIDADE POBOACIONAL 2016		DENSIDADE (hab/Km ²)	15,69





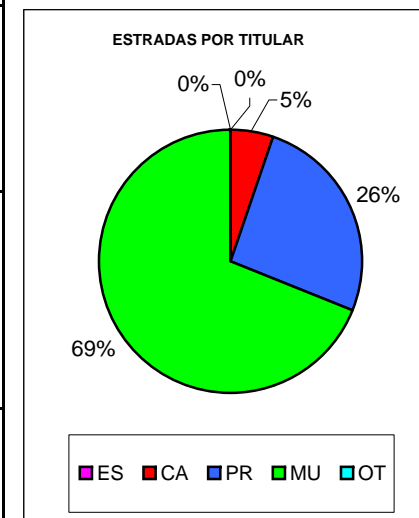
FEDER

SISTEMA DE INFORMACIÓN TERRITORIAL (SIT)
LABORATORIO DO TERRITORIO (LaboraTe)

042 - Paradela

DATOS BÁSICOS ESTRADAS:

ESTRADAS (EIEL 2016)	ESTATAIS (ES)	BO ESTADO (Km)	0,00
		REGULAR ESTADO (Km)	0,00
		MAL ESTADO (Km)	0,00
		EN EXECUCIÓN (Km)	0,00
		LONXITUDE TOTAL (Km)	0,00
		PORCENTAXE TOTAL MUN (%)	0,00
	AUTONÓMICAS (CA)	BO ESTADO (Km)	11,52
		REGULAR ESTADO (Km)	0,00
		MAL ESTADO (Km)	0,00
		EN EXECUCIÓN (Km)	0,00
		LONXITUDE TOTAL (Km)	11,52
		PORCENTAXE TOTAL MUN (%)	5,33
	PROVINCIAIS (PR)	BO ESTADO (Km)	10,92
		REGULAR ESTADO (Km)	44,86
		MAL ESTADO (Km)	0,00
		EN EXECUCIÓN (Km)	0,00
		LONXITUDE TOTAL (Km)	55,78
		PORCENTAXE TOTAL MUN (%)	25,81
	MUNICIPAIS (MU)	BO ESTADO (Km)	80,37
REGULAR ESTADO (Km)		43,26	
MAL ESTADO (Km)		25,3	
EN EXECUCIÓN (Km)		0,00	
LONXITUDE TOTAL (Km)		148,93	
PORCENTAXE TOTAL MUN (%)		68,87	
OUTRAS (OT)	BO ESTADO (Km)	0,00	
	REGULAR ESTADO (Km)	0,00	
	MAL ESTADO (Km)	0,00	
	EN EXECUCIÓN (Km)	0,00	
	LONXITUDE TOTAL (Km)	0,00	
	PORCENTAXE TOTAL MUN (%)	0,00	
TOTAIS	LONXITUDE (Km)	216,23	
INDICADORES	Km ESTRADAS / ha (SUP TOT MUN)	0,02	
	Km ESTRADAS / HABITANTE	0,11	

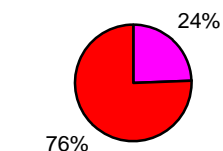




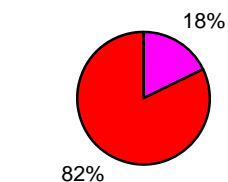
042 - Paradela

DATOS BÁSICOS SERVICIOS MUNICIPAIS:

POBOAMENTOS (EIEL 2016)*	POBOAMENTOS INE	Nº	141
	POBOAMENTOS ENQUISADOS	Nº	67
		POBOACIÓN 2015	1.468
		HAB. ENQUISADOS/HAB. TOTAIS (%)	51,20
ABASTECIMIENTO (EIEL 2016)*	POBOAMENTOS SERVICIO DE AUGA	CON SERVICIO SUFICIENTE (SF)	13
		CON SERVICIO INSUFICIENTE (IN)	0
		SEN SERVICIO (NO)	54
	POBOACIÓN SERVICIO DE AUGA	POBOACIÓN CONECTADA Á REDE	359
		POBOACIÓN NON CONECTADA Á REDE	1109
SANEAMENTO (EIEL 2016)*	POBOAMENTOS SERVICIO DE SANEAMENTO	CON SERVICIO	4
		SEN SERVICIO	63
	POBOACIÓN SERVICIO DE SANEAMENTO	POBOACIÓN CONECTADA Á REDE	259
		POBOACIÓN NON CONECTADA Á REDE	1209
	POBOAMENTOS CON SERVICIO DE DEPURACIÓN	Nº	4
POBOACIÓN		259	
POBOAMENTOS SEN SERVICIO DE DEPURACIÓN	Nº	63	
	POBOACIÓN	1209	
ALUMEADO PÚBLICO (EIEL 2016)*	POBOAMENTOS SEN ALUMEADO PÚBLICO	Nº	40
	PUNTOS DE LUZ PÚBLICOS	Nº	524
		POTENCIA (KW)	46,76
RECOLLIDA DE LIXO (EIEL 2016)*	POBOAMENTOS SEN RECOLLIDA DE LIXO	Nº	0
	CONTEDORES DE LIXO**	Nº	160

ABASTECIMIENTO
POBOAMENTOS EIEL

■ POB. CONECT
■ POB. NON CONECT

SANEAMENTO
POBOAMENTOS EIEL

■ POB. CONECT
■ POB. NON CONECT

A poboación que se considera non conectada á rede, pode deberse a que non se conecta por vontade propia á rede municipal (Non Conectada), por dificultades físicas de conexión (Deficitaria: Regatos, Vagoadas...) ou por ter abastecemento autónomo (Rede de abastecemento autónomo).

A E.I.E.L. describe que unha vivenda non se considera deficitaria se posúe unha rede de abastecemento autónomo adecuada e que polas condicións físicas de situación da vivenda non permita conectarse a rede municipal.

* Datos referidos a Poboamentos enquisados na EIEL 2016

** Datos facilitados polos Concellos ou as empresas de recollida de lixo



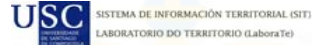
042 - Paradela

DATOS BÁSICOS EQUIPAMENTOS MUNICIPAIS:

EQUIPAMENTOS (EIEL 2016)*	CENTROS ASISTENCIAIS	Nº	1
		SUPERFICIE (m ²)***	1551
	CENTROS CULTURAIS E DE ESPARCIMENTO	Nº	5
		SUPERFICIE (m ²)***	1.144
	CENTROS DE EMERXENCIAS	Nº	1
		SUPERFICIE TOTAL (m ²)	154
	CENTROS DE ENSINANZA	Nº	1
		SUPERFICIE (m ²)***	2.276
	CENTROS SANITARIOS	Nº	1
		SUPERFICIE (m ²)***	489
	ESTABLECEMENTOS COLECTIVOS	Nº	0
		TIPO	
INSTALACIÓNS DEPORTIVAS	Nº	5	
	SUPERFICIE TOTAL (m ²)	17.238	
MATADOIROS	Nº	0	
	SUPERFICIE (m ²)***		
MERCADOS, LONXAS E RECINTOS DE FEIRA	Nº	3	
	SUPERFICIE TOTAL (m ²)	25.628	
TANATORIOS	Nº	1	
	SUPERFICIE (m ²)***	197	
PARQUES, XARDÍNS E ÁREAS NATURAIS	Nº	9	
	SUPERFICIE TOTAL(m ²)	48.467	
CEMITERIOS	Nº	18	
	SUPERFICIE TOTAL (m ²)	7.560	
	SATURACIÓN MEDIA (%)	71,78	

* Datos referidos a Poboamentos enquisados na EIEL 2016

*** Os datos da superficie reflexada refírense á superficie baixo cuberta



042 - Paradela

DATOS BÁSICOS CENTROS DE EMERXENCIAS:

CENTROS DE EMERXENCIA DE PARADELA					
TIPO	Nº	Nº PROFESIONAIS	Nº VOLUNTARIOS	SUP TOTAL (m ²)	OBSERVACIÓN
Carroceta	1	1	0	154	Planta baixa ant. edif. cámara agraria