



DEPUTACIÓN DE LUGO



SISTEMA DE INFORMACIÓN TERRITORIAL (SIT)
LABORATORIO DO TERRITORIO (LaboraTe)

ENQUISA DE INFRAESTRUTURA E EQUIPAMENTOS LOCAIS

EIEL - FASE 2016

FICHA MUNICIPAL

CONCELLO DE

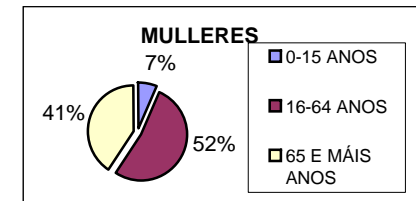
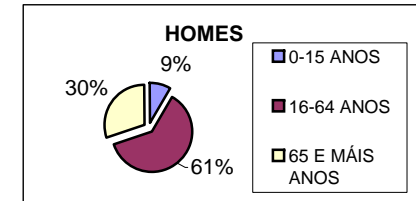
TRABADA



061 - Trabada

DATOS BÁSICOS POBOACIÓN:

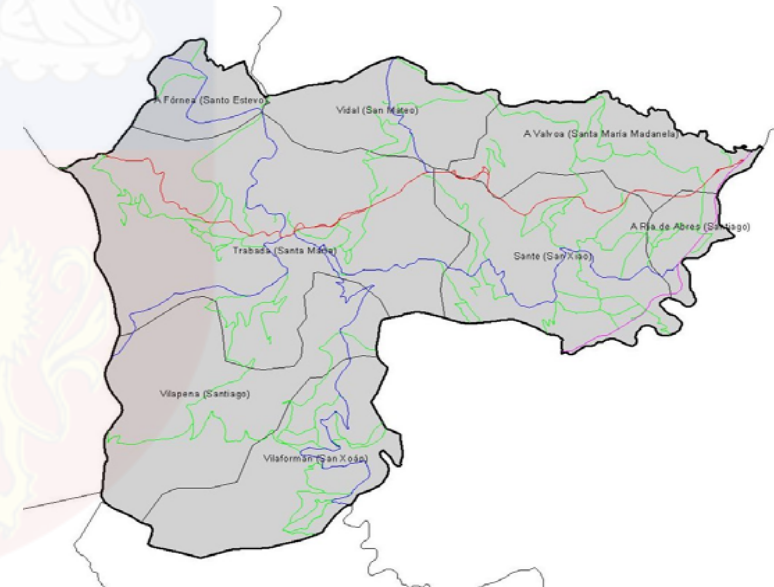
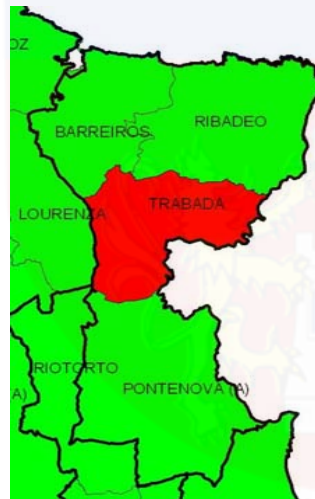
POBOACIÓN PADRÓN 1996 (INE)		POBOACIÓN TOTAL	1.817
		POB. HOMES	870
		POB. MULLERES	947
POBOACIÓN NOMENCLÁTOR 2004 (INE)		POBOACIÓN TOTAL	1.552
POBOACIÓN PADRÓN 2016 (INE)	POBOACIÓN TOTAL	POBOACIÓN TOTAL	1.203
	POBOACIÓN HOMES	TOTAL	580
		0-15 ANOS	50
		16-64 ANOS	354
	65 E MÁIS ANOS	176	
	POBOACIÓN MULLERES	TOTAL	623
		0-15 ANOS	42
		16-64 ANOS	326
		65 E MÁIS ANOS	255
SUPERFICIE MUNICIPAL (EIEL)		SUPERFICIE (Km ²)	82,07



A NIVEL PROVINCIAL



A NIVEL COMARCAL

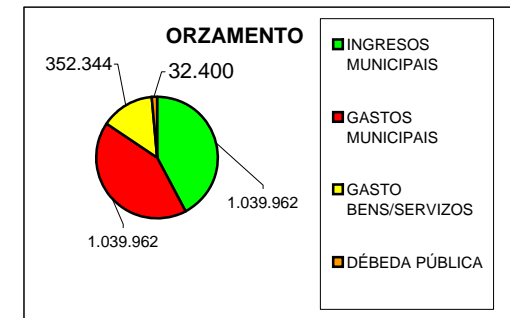
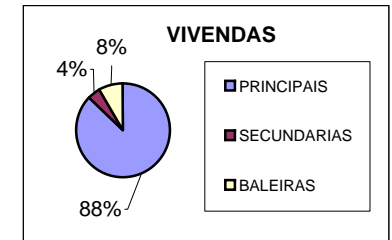




061 - Trabada

DATOS BÁSICOS ACTIVIDADE:

CENSO DE VIVENDAS 2011 (INE)	VIVENDAS FAMILIARES	TOTAL	710
		PRINCIPAIS	450
		SECUNDARIAS	85
		BALEIRAS	175
	VARIACIÓN NETA PARQUE DE VIVENDAS	VIVENDAS	0
VIVENDAS POBOAMENTOS EIEL		TOTAL	402
		PRINCIPAIS	351
		SECUNDARIAS	18
		BALEIRAS	33
ACTIVIDADE (CONSELLERÍA TRABALLO 2016)	TAXAS DE PARO	TOTAL PARADOS	36
		MENORES 25 ANOS	4
ORZAMENTOS (MINHAP 2016)	DEREITOS LIQUIDADOS	INGRESOS MUNICIPAIS	1.039.962
		IMPOSTOS DIRECTOS	206.650
		IMPOSTOS INDIRECTOS	10.480
		TAXAS E OUTROS	138.190
	OBRIGACIÓNS RECOÑECIDAS	GASTOS MUNICIPAIS	1.039.962
		GASTOS PERSOAL	390.079
		GASTO BENS/SERVIZOS	352.344
		GASTOS FINANCIEROS	13.500
		DÉBEDA PÚBLICA	32.400
	DÉBEDA VIVA	DÉBEDA VIVA (miles €)	282
ENDEBEDAMENTO HAB (€)		234	
DENSIDADE POBOACIONAL 2016		DENSIDADE (hab/Km ²)	14,66

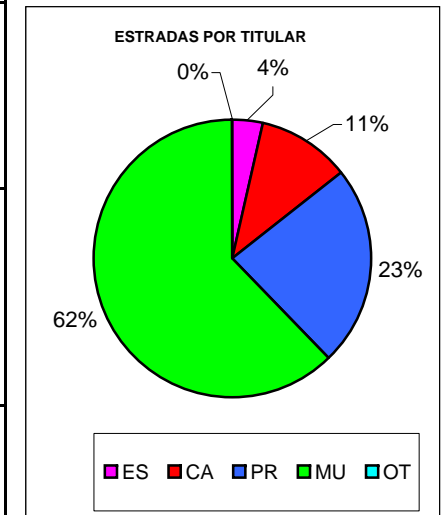




061 - Trabada

DATOS BÁSICOS ESTRADAS:

ESTRADAS (EIEL 2016)	ESTATAIS (ES)	BO ESTADO (Km)	6,19
		REGULAR ESTADO (Km)	0,00
		MAL ESTADO (Km)	0,00
		EN EXECUCIÓN (Km)	0,00
		LONXITUDE TOTAL (Km)	6,19
		PORCENTAXE TOTAL MUN (%)	3,53
	AUTONÓMICAS (CA)	BO ESTADO (Km)	15,68
		REGULAR ESTADO (Km)	3,36
		MAL ESTADO (Km)	0,00
		EN EXECUCIÓN (Km)	0,00
		LONXITUDE TOTAL (Km)	19,04
		PORCENTAXE TOTAL MUN (%)	10,87
	PROVINCIAIS (PR)	BO ESTADO (Km)	15,17
		REGULAR ESTADO (Km)	20,13
		MAL ESTADO (Km)	5,85
		EN EXECUCIÓN (Km)	0,00
		LONXITUDE TOTAL (Km)	41,15
		PORCENTAXE TOTAL MUN (%)	23,47
MUNICIPAIS (MU)	% SOBRE TOTAL PR PROV (%)	1,00	
	BO ESTADO (Km)	42,27	
	REGULAR ESTADO (Km)	53,8	
	MAL ESTADO (Km)	12,93	
	EN EXECUCIÓN (Km)	0,00	
	LONXITUDE TOTAL (Km)	109	
OUTRAS (OT)	PORCENTAXE TOTAL MUN (%)	62,13	
	BO ESTADO (Km)	0,00	
	REGULAR ESTADO (Km)	0,00	
	MAL ESTADO (Km)	0,00	
	EN EXECUCIÓN (Km)	0,00	
	LONXITUDE TOTAL (Km)	0,00	
TOTAIS	LONXITUDE (Km)	175,38	
INDICADORES	Km ESTRADAS / ha (SUP TOT MUN)	0,02	
	Km ESTRADAS / HABITANTE	0,15	

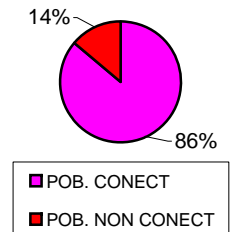
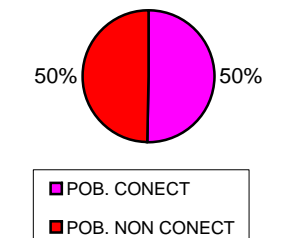




061 - Trabada

DATOS BÁSICOS SERVICIOS MUNICIPAIS:

POBOAMENTOS (EIEL 2016)*	POBOAMENTOS INE	Nº	122
	POBOAMENTOS ENQUISADOS	Nº	18
		POBOACIÓN 2015	763
		HAB. ENQUISADOS/HAB. TOTAIS (%)	41,99
ABASTECIMIENTO (EIEL 2016)*	POBOAMENTOS SERVICIO DE AUGA	CON SERVICIO SUFICIENTE (SF)	15
		CON SERVICIO INSUFICIENTE (IN)	0
		SEN SERVICIO (NO)	3
	POBOACIÓN SERVICIO DE AUGA	POBOACIÓN CONECTADA Á REDE	657
		POBOACIÓN NON CONECTADA Á REDE	106
SANEAMENTO (EIEL 2016)*	POBOAMENTOS SERVICIO DE SANEAMENTO	CON SERVICIO	6
		SEN SERVICIO	12
	POBOACIÓN SERVICIO DE SANEAMENTO	POBOACIÓN CONECTADA Á REDE	384
		POBOACIÓN NON CONECTADA Á REDE	379
POBOAMENTOS CON SERVICIO DE DEPURACIÓN	Nº	6	
	POBOACIÓN	384	
POBOAMENTOS SEN SERVICIO DE DEPURACIÓN	Nº	12	
	POBOACIÓN	379	
ALUMEADO PÚBLICO (EIEL 2016)*	POBOAMENTOS SEN ALUMEADO PÚBLICO	Nº	0
	PUNTOS DE LUZ PÚBLICOS	Nº	420
		POTENCIA (KW)	58,14
RECOLLIDA DE LIXO (EIEL 2016)*	POBOAMENTOS SEN RECOLLIDA DE LIXO	Nº	0
	CONTEDORES DE LIXO**	Nº	112

ABASTECIMIENTO
POBOAMENTOS EIELSANEAMENTO
POBOAMENTOS EIEL

A poboación que se considera non conectada á rede, pode deberse a que non se conecta por vontade propia á rede municipal (Non Conectada), por dificultades físicas de conexión (Deficitaria: Regatos, Vagoadas...) ou por ter abastecemento autónomo (Rede de abastecemento autónomo).

A E.I.E.L. describe que unha vivenda non se considera deficitaria se posúe unha rede de abastecemento autónomo adecuada e que polas condicións físicas de situación da vivenda non permita conectarse a rede municipal.

* Datos referidos a Poboamentos enquisados na EIEL 2016

** Datos facilitados polos Concellos ou as empresas de recollida de lixo



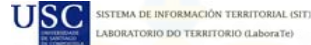
061 - Trabada

DATOS BÁSICOS EQUIPAMENTOS MUNICIPAIS:

EQUIPAMENTOS (EIEL 2016)*	CENTROS ASISTENCIAIS	Nº	1
		SUPERFICIE (m ²)***	1.341
	CENTROS CULTURAI E DE ESPARCIMENTO	Nº	13
		SUPERFICIE (m ²)***	2.587
	CENTROS DE EMERXENCIAS	Nº	1
		SUPERFICIE TOTAL (m ²)	116
	CENTROS DE ENSINANZA	Nº	1
		SUPERFICIE (m ²)***	1.610
	CENTROS SANITARIOS	Nº	1
		SUPERFICIE (m ²)***	387
	ESTABLECEMENTOS COLECTIVOS	Nº	0
		TIPO	
INSTALACIÓNS DEPORTIVAS	Nº	8	
	SUPERFICIE TOTAL (m ²)	75.067	
MATADOIROS	Nº	0	
	SUPERFICIE (m ²)***		
MERCADOS, LONXAS E RECINTOS DE FEIRA	Nº	0	
	SUPERFICIE TOTAL (m ²)		
TANATORIOS	Nº	1	
	SUPERFICIE (m ²)***	180	
PARQUES, XARDÍNS E ÁREAS NATURAI	Nº	12	
	SUPERFICIE TOTAL(m ²)	129.612	
CEMITERIOS	Nº	7	
	SUPERFICIE TOTAL (m ²)	2.644	
	SATURACIÓN MEDIA (%)	75,71	

* Datos referidos a Poboamentos enquisados na EIEL 2016

*** Os datos da superficie reflexada refírense á superficie baixo cuberta



061 - Trabada

DATOS BÁSICOS CENTROS DE EMERXENCIAS:

CENTROS DE EMERXENCIA DE TRABADA					
TIPO	Nº	Nº PROFESIONAIS	Nº VOLUNTARIOS	SUP TOTAL (m ²)	OBSERVACIÓN
Extinción de Incendios	1	0	6	116	En baixos de centro de saúde